

Radfahren in und um Bamberg





**BAMBERG
& RAD**

Fahrrad

**Stadtführungen
Erlebnistouren
(E-Bike) Verleih
Transport**

Norbert Hetz • 0176 / 96 32 28 82 • 0951 / 93 28 19 87

www.bambergundrad.de

Herzlich willkommen in der Radregion Bamberger Land!



Am Main-Donau Kanal

Die wunderschöne Fränkische Toskana, der romantische Steigerwald, die urige Fränkische Schweiz: Das Bamberger Land auf dem Fahrrad zu entdecken ist ein Erlebnis – spannend und erholsam zugleich.

Ob Tourenfahrer, Genussradler, Rennradfahrer, E-Biker oder Mountainbiker: Hier findet jeder die passende Route. Sie wollen einen Ausflug mit der Familie machen und typisch fränkisch einkehren? Dann ist eine der familienfreundlichen Touren, beispielsweise entlang der Flussläufe, genau das Richtige für Sie. Und wie wäre es mit einem Besuch auf einem der Bierkeller? Sehenswert sind auch die Schlösser und Burgen entlang der Wege, wie Schloss Weissenstein in Pommersfelden, oder die Kunstwerke entlang des Skulpturenradwegs.

Gemütliche Radtouren sind nichts für Sie? Sie suchen anspruchsvolle Anstiege und lange Etappen? Die Höhenzüge der Fränkischen Schweiz, des Steigerwalds und der Haßberge laden zum Trainieren ein. Mountainbiker werden die abenteuerlichen Trails im Mountainbike-Paradies Heiligenstadt lieben.

Die vielfältige Landschaft mit ihren unterschiedlichsten Höhenprofilen, ein sehr gut ausgebautes Radroutennetz mit über 700 Kilometern Radwegen und viele Radwanderangebote bieten die Chance, intakte Natur und eine einzigartige Kulturlandschaft intensiv

zu erleben. Tourenangebote wie der Regnitz-Radweg, oder Themenrouten wie die Fürstbischöfliche Radtour und die Brauerei- und Bierkellertour lassen den Urlaub mit dem Fahrrad garantiert gelingen. Den Genussradler erwarten wunderschöne Strecken wie die Genussstour Bier und Wein, die Natur- und Kultur-Tour, die Lautergrund-Tour oder die Schloss Weissenstein-Tour.

Zahlreiche Servicestationen für Reparaturen und Fahrradverleih, fahrradfreundliche Übernachtungsbetriebe, eine Vielzahl an Sehenswertem und die typisch fränkische Küche machen das Radfahren im Bamberger Land zum Genuss.

Worauf warten Sie noch?

Rauf aufs Rad und rein ins Bamberger Land!

Auf den Keller

In Franken geht man auf den Keller. Denn die Biergärten wurden häufig auf den Erdkellern, in denen das Bier lagerte, errichtet. Ein Abstecher auf den Keller oder in eine typisch fränkische Gaststätte ist bei jeder Radtour möglich und empfohlen, um die fränkische Lebensart kennenzulernen.






Unbedingt ausprobieren: Ziebeleeskäs, Zwetschgengames oder ein Schäufelra.

Inhalt

Klassische Rundtouren

1	Wasser- und Bier-Tour Naturgenuss und Biertradition im Bamberger Land		8
2	Stadt-Land-Fluss-Tour Vom Weltkulturerbe aus durch den östlichen Steigerwald		10
3	Natur- und Kultur-Tour Ruhe und Erholung in der Fränkischen Schweiz		12
4	Rund um Schönbrunn Wälder, Täler und gutes Bier		14
5	Schloss Weissenstein-Tour Barocke Pracht und Landleben pur		16
6	Lautergrund-Tour Klassische Rundtour über die Ausläufer der Haßberge		18
7	Strullendorfer Bierkellerrunde Ein Paradies für Bierkenner		20
8	Bierecke im Steigerwald Brauereivielalt und Radgenuss im Steigerwald		22
9	Mountainbikezentrum Fränkische Schweiz Drei knackige Touren für wadenstarke Fahrer		24

Erlebnisreiche E-Bike Touren

10	Entdeckungsreise zur Seele der Jeans Bier, Barock und Levi Strauss		26
11	Von der Aurach zur Rauhen Ebrach Für Liebhaber echter fränkischer Bierkultur		28
12	Im Herzen des Steigerwalds Ruhe, Entspannung und Baumwipfel von oben		30
13	Kultur-kulinarische Runde am Obermain Die Seele baumeln lassen		32
14	Burgen-, Schlösser- und Täler-Rundtour Weite Landschaften und idyllische Orte		34
15	Vom Maintal in die südlichen Haßberge Entdeckungstour für echte Naturgenießer		36

Ausgewählte Genusstouren

16	Genusstour Bier und Wein Immer am Wasser entlang	 	38
17	RegnitzRadweg Naturnahe Erholung garantiert	 	40
18	Fürstbischöfliche Tour Kulturschätze vergangener Epochen	 	42
19	Brauerei- und Bierkeller-Tour Bierige Erlebnisse und Radgenuss pur	 	44
20	Sonstige Fernradwege in der Übersicht Rund um Bamberg gibt es viel zu erfahren		46
	ÜBERNACHTEN		50
	ESSEN & TRINKEN		53
	AUSFLUGSZIELE		56
	SERVICE & VERLEIH		61
	Übersichtskarten		64



Impressum

Herausgeber:

BAMBERG Tourismus & Kongress Service
Geyerswörthstraße 5
96047 Bamberg

und

Landratsamt Bamberg Wirtschaftsförderung
Ludwigstraße 23
96052 Bamberg

Druck und Auflage:

Aktiv Druck & Verlag GmbH
Ebelsbach
30.000 Stück

7. Auflage, Juli 2021
Angaben ohne Gewähr

Texte, Layout und Grafik:

Dr. Karoline Keßler-Wirth, Björn Schimmeyer,
TEXT & KONTEXT – Agentur für Kommunikation
www.textundkontext.de

Kartenmaterial:

Geobasisdaten © 2021 Bayerische Vermessungsverwaltung; www.geodaten.bayern.de

© Stadt Bamberg, Stadtplanungsamt – Bernhard Spachmüller, Ing.-Büro für Kartographie, 91126 Schwabach;

Neubert Verlag & Werbung, Sommerstraße 2a,
85586 Poing, www.neubert-verlag.de

Fotos:

Soweit nicht anders angegeben:
Franken Tourismus / Andreas Hub

Franken Tourismus / Flussparadies Franken /
Hammrich: S. 1, S. 4, S. 5, S. 20, S. 24, S. 26,
S. 30, S. 32, S. 34, S. 68

S. 10 Markt Heiligenstadt i. OFr.; S. 14 Verwaltung
Schloss Weissenstein; S. 16 Hassberge Tourismus,
Florian Trykowski; S. 28 Bayer. Staatsforsten

Titelmotiv: Bamberg, Hain, an der Buger Spitze



TOUREN



Ob lokale Rundfahrten, E-Bike Touren, Themenradwege oder fordernde Trails: Was auch immer Sie mit Ihrem Fahrrad fahren möchten – im Bamberger Land finden Sie die passende Tour!

1 Wasser- und Bier-Tour

Naturgenuss und Biertradition im Bamberger Land



Das Bamberger Land mit seinen vielfältigen Landschaftsformen ist geprägt durch die Täler von Main und Regnitz und deren Nebenflüsse. Inmitten intakter Natur kann der Genussradler entlang der Flüsse die Seele baumeln lassen. Gleichzeitig bietet eine Vielzahl an traditionellen Brauereien die Gelegenheit, die Bierkultur im Bamberger Land näher kennen zu lernen.

Die gemütliche Wasser- und Bier-Tour führt von der Bamberger Schleuse aus entlang des Main-Donau-Kanals in das südliche Bamberger Land, weiter durch sehenswerte typisch fränkische Dörfer mit guten Einkehrmöglichkeiten und Bierkellern und über den Main-Donau-Kanal (Ostseite) wieder zurück nach Bamberg.

Bitte informieren Sie sich über die Öffnungszeiten der Brauereigaststätten.



Main-Donau Kanal bei Hirschaid



Länge: 41 km
Höhendifferenz: 216 m
Gesamtanstieg: 366 Höhenmeter



Höhe max.: 453 m
Höhe min.: 237 m



Streckenverlauf:

Bamberg (Schleuse) • Bughof • Main-Donau-Kanal • Strullendorf • Schleuse Strullendorf • Hirschaid • Altendorf • Buttenheim • Dreuschendorf • Gunzendorf • Abstecher zum Senftenberg • Ketschendorf • Seigendorf • Strullendorf • Main-Donau-Kanal • Bamberg (Schleuse)



Sehenswürdigkeiten:

Schleusen in Bamberg und Strullendorf, Kraftwerk Hirschaid, Geburtshaus Levi Strauss Museum in Buttenheim, Senftenbergkapelle in Gunzendorf, Main-Donau-Kanal



Einkehrmöglichkeiten:

Strullendorf, Seigendorf, Ketschendorf, Senftenberg, Gunzendorf, Buttenheim, Altendorf, Hirschaid, Bamberg-Bug



ÖPNV:

Linien S1, R2, R26 • Fahrplan unter www.vgn.de



Weitere Informationen:

www.bambergerland.de/radfahren



2 Stadt-Land-Fluss-Tour

Vom Weltkulturerbe aus durch den östlichen Steigerwald



Diese abwechslungsreiche Rundtour auf historischen Pfaden führt von Bamberg aus mit kurzen Steigungen über die Ausläufer des Steigerwalds in die naturnahen Täler von Aurach und Rauher Ebrach. Sanft und ohne weitere größere Steigungen gleitet der Radfahrer entlang der Flüsse und durch charmannte Dörfer mit guten Einkehrmöglichkeiten.

Nach einem lohnenswerten Abstecher zum Bauernmuseum Bamberger Land in Frensdorf führt die Tour weiter ins Regnitztal.


Bei Pettstadt wird mit einer kleinen Fähre auf die andere Flussseite übergesetzt, bevor die Strecke zurück nach Bamberg führt.



Auf der Pettstadter Fähre



Länge: 44 km
Höhendifferenz: 117 m
Gesamtanstieg: 381 Höhenmeter



Höhe max.: 350 m
Höhe min.: 233 m



Streckenverlauf:

Bamberg • Mühlendorf • Kreuzschuh • Grasmannsdorf • Burg-
ebrach • Unterneuses • Stappenbach • Hundshof • Frensdorf •
Reundorf • Pettstadt • Bamberg



Sehenswürdigkeiten:

Bamberg mit historischer Altstadt als Weltkulturerbe der UNESCO,
Täler der Aurach und Rauhen Ebrach, Burgebrach mit historischem
Ortsbild, Bauernmuseum Bamberger Land in Frensdorf, Badeseen
Frensdorf, Pfarrkirche und Regnitzfähre in Pettstadt



Einkehrmöglichkeiten:

Bamberg-Gaustadt, Mühlendorf, Grasmannsdorf, Burgebrach,
Stappenbach, Frensdorf, Reundorf, Pettstadt, Bamberg-Bug,
Bamberg



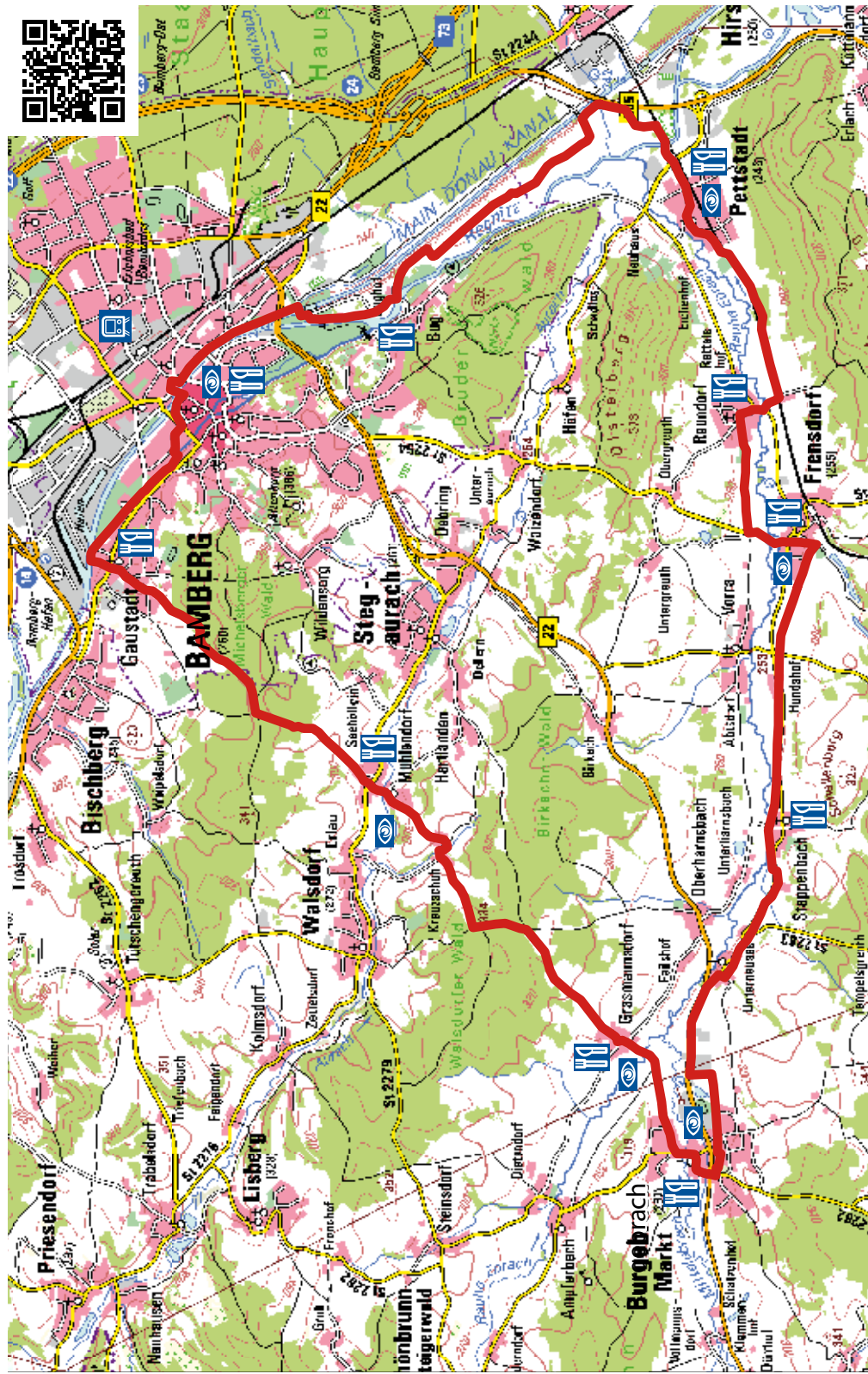
ÖPNV:

Unterwegs mit der VGN-Freizeitlinie „Steigerwald-Express“
inkl. Fahrradtransport
(1.5. bis 1.11., sonn- und feiertags, außer 15.8.)
Fahrplan unter www.vgn.de/freizeit



Weitere Informationen:

www.bambergerland.de/radfahren



3 Natur- und Kultur-Tour

Ruhe und Erholung in der Fränkischen Schweiz



Natur pur erleben – von der Quelle der Aufseß in Königsfeld über die idyllischen Höhen der Fränkischen Alb und durch das liebeliche Leinleiertal an der Heroldsmühle vorbei bis nach Heiligenstadt. Dazu Kultur entdecken im sehenswerten Schloss Greifenstein bei Heiligenstadt oder auf dem Kapellenrundweg.

Diese Radtour bietet eine gelungene Mischung aus intensiven Erlebnissen in unverfälschter Natur und einem ganz besonderen Kulturgenus.



Heroldsmühle im Leinleiertal



Länge: 33 km
Höhendifferenz: 203 m
Gesamtanstieg: 538 Höhenmeter



Höhe max.: 560 m
Höhe min.: 357 m



Streckenverlauf:

- Königsfeld
- Huppendorf
- Laibarös
- Herzogenreuth
- Lindach
- Tiefenpözl
- Oberleinleiter
- Burggrub
- Zoggendorf
- Heiligenstadt
- Stücht
- Schloss Greifenstein
- Brunn
- Königsfeld



Sehenswürdigkeiten:

Königsfeld mit Aufseßquelle und Kapellenweg, Leinleiertal, Heroldsmühle, Heiligenstadt mit historischem Marktplatz, Schloss Greifenstein



Einkehrmöglichkeiten:

Königsfeld, Huppendorf, Laibarös, Herzogenreuth, Tiefenpözl, Oberleinleiter, Burggrub, Heiligenstadt



Weitere Informationen:

www.bambergerland.de/radfahren



» Reisetipp

Stadt Land Fluss – Urlaub in Bamberg

- » Erleben Sie 6 spannende Tage mit Kultur und Natur
- » 5 Übernachtungen mit Frühstück im gewählten Hotel
- » BAMBERGCARD
- » Eintritt in den Baumwipfelpfad Steigerwald, Schloss Weissenstein, Bauernmuseum Bamberger Land u.v.m.
- » BAMBERG Stadtführer (1x pro Zimmer)



Informationen und Buchung: www.bamberg.info/tc/stadt-land-fluss

4 Rund um Schönbrunn Wälder, Täler und gutes Bier

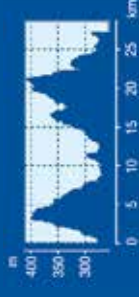


Diese anspruchsvolle Rundtour wechselt in ihrem Verlauf mehrfach von den sanften Höhenzügen des Steigerwalds mit seinen lichten Laubwäldern in das Tal der Rauhen Ebrach und zeigt das Bamberger Land von seiner abwechslungsreichen Seite.

Kleine, typisch fränkische Dörfer mit einer hervorragenden Braugastronomie bieten kulinarische Genüsse. Die Burg Lisberg ist zudem die einzige erhaltene mittelalterliche Burganlage im Steigerwald. Und Naturgenießer finden auf längeren Etappen im Steigerwald Ruhe und Erholung pur.



Länge: 27 km
Höhendifferenz: 139 m
Gesamtanstieg: 391 Höhenmeter



Höhe max.: 404 m
Höhe min.: 265 m



Streckenverlauf:

- Schönbrunn i. Steigerwald • St. Anna-Kapelle • Burgebrach
- Ampferbach • Dietendorf • Steinsdorf • Frenshof • Lisberg
- Fröschhof • Zettmannsdorf • Oberneuses



Sehenswürdigkeiten:

St. Anna-Kapelle westlich von Schönbrunn, Burgebrach mit historischem Rathaus, Lisberg mit Burg, Abstecher zur Ruine Windeck westlich von Ampferbach



Einkehrmöglichkeiten:

Schönbrunn i. StgW, Burgebrach, Ampferbach, Lisberg, Zettmannsdorf



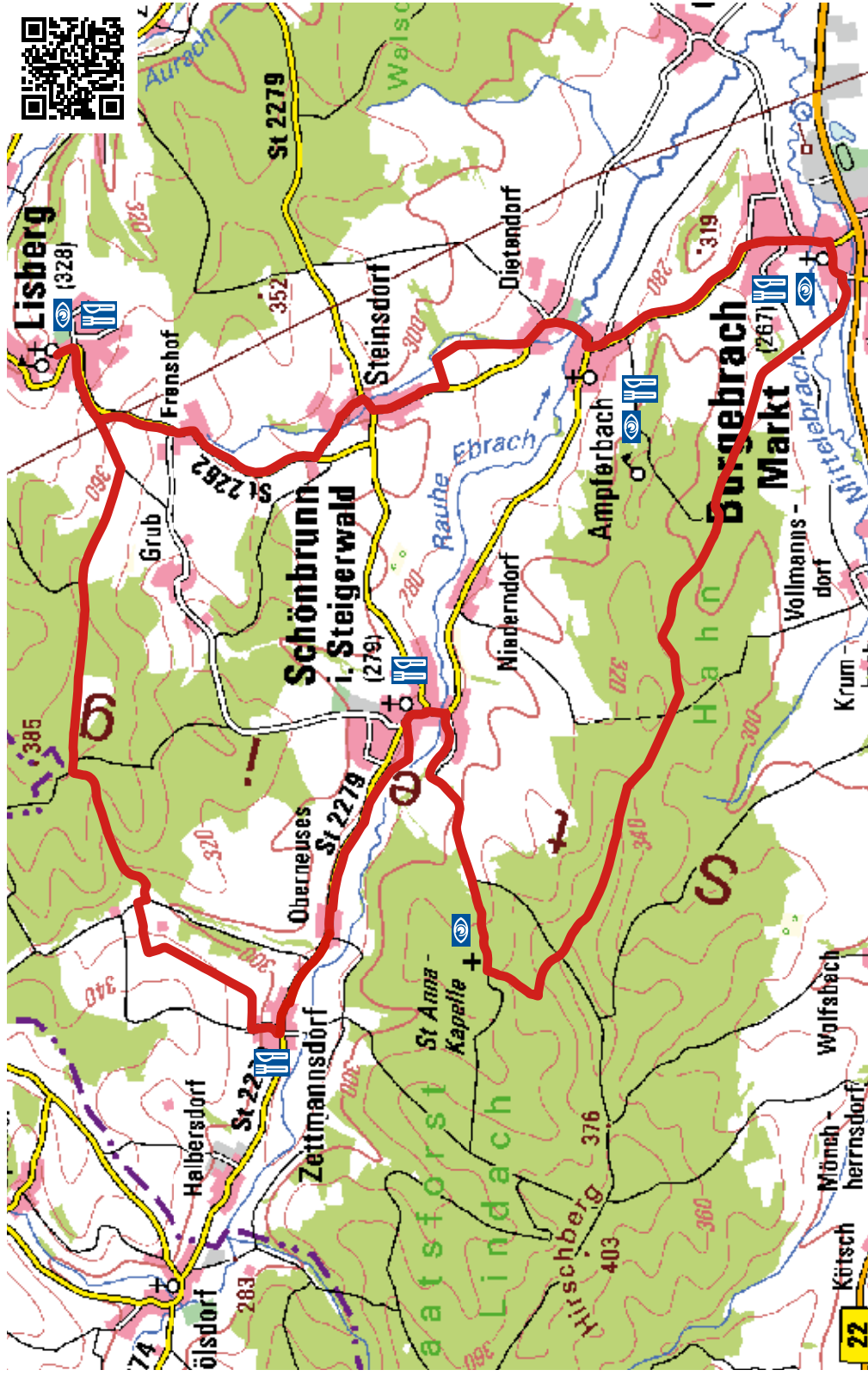
ÖPNV:

Unterwegs mit der VGN-Freizeitlinie „Steigerwald-Express“ inkl. Fahrradtransport (1.5. bis 1.11., sonn- und feiertags, außer 15.8.) Fahrplan unter www.vgn.de/freizeit



Weitere Informationen:

www.bambergerland.de/radfahren



5 Schloss Weissenstein-Tour

Barocke Pracht und Landleben pur



Diese vielfältige Rundtour durch die Täler der Rauhen und Reichen Ebrach bietet neben erholsamen Naturerlebnissen im Steigerwald ein echtes Glanzstück des fränkischen Barocks: Schloss Weissenstein bei Pommersfelden.

Die ehemalige Sommerresidenz Bamberger Fürstbischöfe ist definitiv einen Besuch wert. Mit ihren Gemädegalerien, der kompletten Inneneinrichtung und einer beeindruckenden Architektur ist sie eine der am besten erhaltenen barocken Schlossanlagen Europas.

Einen ganz anderen Einblick in das bäuerliche Leben gewährt das Bauernmuseum Bamberger Land in Frensdorf, das die ländliche Wohnkultur und die Lebensbedingungen eines bäuerlichen Betriebes in der Zeit um 1920 widerspiegelt.



Schloss Weissenstein



Länge: 28 km
Höhendifferenz: 81 m
Gesamtanstieg: 245 Höhenmeter



Höhe max.: 336 m
Höhe min.: 255 m



Streckenverlauf:

Burgebrach • Försdorf • Hirschbrunn • Unterköst • Steppach • Pommersfelden • Schloss Weissenstein • Wind • Wingersdorf • Frensdorf • Stappenbach • Untermeuses • Burgebrach



Sehenswürdigkeiten:

Burgebrach mit historischem Rathaus, Pommersfelden mit Schloss Weissenstein, Bauernmuseum Bamberger Land in Frensdorf, Badeseesee Frensdorf



Einkehrmöglichkeiten:

Burgebrach, Steppach, Pommersfelden, Schloss Weissenstein, Frensdorf, Stappenbach



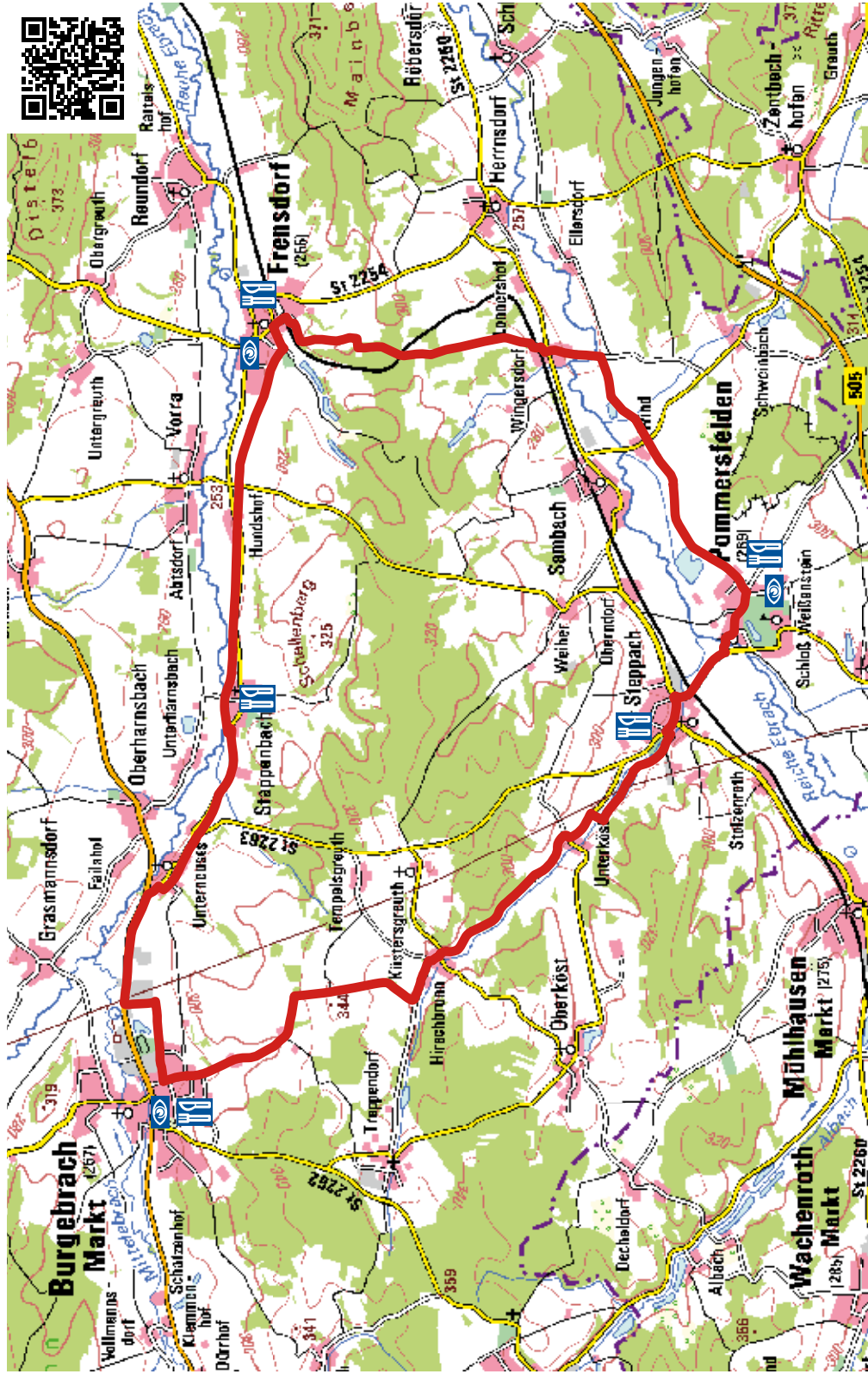
ÖPNV:

Unterwegs mit der VGN-Freizeitlinie „Steigerwald-Express“ inkl. Fahrradtransport
(1.5. bis 1.11., sonn- und feiertags, außer 15.8.)
Fahrplan unter www.vgn.de/freizeit



Weitere Informationen:

www.bambergerland.de/radfahren



6 Lautergrund-Tour

Klassische Rundtour über die Ausläufer der Haßberge



Die Lautergrund-Tour durch die südlichen Haßberge bietet Erholung in idyllischer Natur. Von Baunach aus führt die Strecke sanft ansteigend durch das herrliche Sendelbachtal mit schönen Aussichtspunkten auf die Höhenzüge der Haßberge. Vom höchsten Punkt der Rundtour geht es dann gemütlich durch den idyllischen Lautergrund zurück nach Baunach – eine perfekte Runde!



In Baunach

Länge: 18 km **Höhendifferenz:** 93 m **Gesamtanstieg:** 146 Höhenmeter



Streckenverlauf:
Baunach • Dorgendorf • Priegendorf • Krappenhof • Leppelsdorf • Deusdorf • Lauter • Appendorf • Godeldorf • Baunach

Sehenswürdigkeiten:
Baunach mit historischem Marktplatz und Magdalenenkapelle, Lauter- und Sendelbachtal, Naturpark Haßberge

Einkehrmöglichkeiten:
Baunach, Dorgendorf, Deusdorfer Mühle, Lauter, Appendorf

ÖPNV:
Linie R26 • Fahrplan unter www.vgn.de

Weitere Informationen:
www.bambergerland.de/radfahren



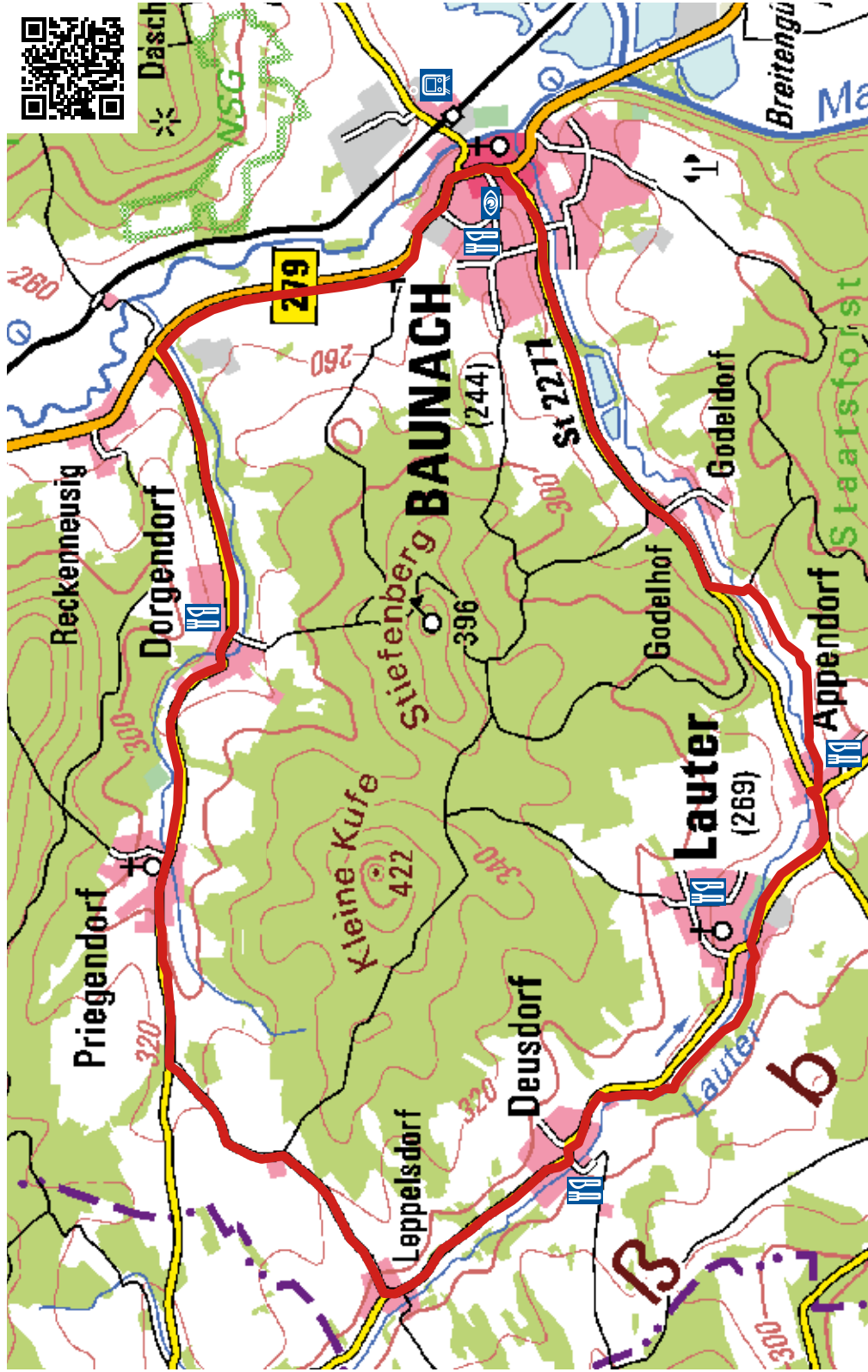
» Reisetipp

Stadt Land Fluss – Urlaub in Bamberg

- » Erleben Sie 6 spannende Tage mit Kultur und Natur
- » 5 Übernachtungen mit Frühstück im gewählten Hotel
- » BAMBERGcard
- » Eintritt in den Baumwipfelpfad Steigerwald, Schloss Weissenstein, Bauernmuseum Bamberger Land u.v.m.
- » BAMBERG Stadtführer (1x pro Zimmer)



Informationen und Buchung: www.bamberg.info/tc/stadt-land-fluss



Dasch

7 Strullendorfer Bierkellerrunde

Ein Paradies für Bierkenner



Das Bamberger Land ist Heimat vieler kleiner Brauereien, die noch immer nach alter Tradition eine Fülle unterschiedlicher Biersorten brauen. Die Strullendorfer Bierkellerrunde in der Fränkischen Toskana führt mit nur 16 Kilometern Länge zu insgesamt 13 Brauereigaststätten, Gasthöfen und Bierkellern – und das durch wunderschöne Natur. Den Radfahrer und Biergenießer erwarten auf zwei Streckenvarianten neben den reinen Bierfreunden auch zahlreiche kulinarische Verlockungen. Hier heißt es, auf die Hinweistafeln entlang der Tour zu achten!

Bitte informieren Sie sich über die Öffnungszeiten der Brauereigaststätten.



Länge: 16 km
Höhendifferenz: 80 m
Gesamtanstieg: 198 Höhenmeter



Höhe max.: 341 m
Höhe min.: 257 m



Streckenverlauf:

Strullendorf, Hauptsmoorhalle • Amlingstadt • Wernsdorf • Leestentun • Variante Roßdorf am Forst • Geisfeld • Hauptsmoorwald • Strullendorf



Sehenswürdigkeiten:

Strullendorf mit Lindenallee und Kirche, Kirche in Amlingstadt, Schloss Wernsdorf, Fachwerkensemble in Roßdorf am Forst und Geisfeld, Hauptsmoorwald



Einkehrmöglichkeiten:

Strullendorf, Amlingstadt, Wernsdorf, Leesten, Roßdorf am Forst, Geisfeld



ÖPNV:

Linien S1, R26 • Fahrplan unter www.vgn.de



Weitere Informationen:

www.bambergerland.de/radfahren
www.fraenkische-toskana.com
www.strullendorf.de

8 Bierecke im Steigerwald

Brauereivielfalt und Radgenuss im Steigerwald



Der Bierweg in der Bierecke ist eine der Attraktionen im Steigerwald. Entlang der Strecke ist eine große Vielfalt an typischen regionalen Kleinbrauereien und deren uralten Biergärten zu finden. Als Rundtour führt der Bierweg von Lisberg durch das Tal der Aurach und der Rauhen Ebrach von Brauerei zu Brauerei.

Insgesamt umfasst die Radtour Bierecke im Steigerwald eine Strecke von 35 Kilometern, die sieben Brauereien direkt an der Route miteinander verbindet. Weitere vier Brauereien sind über kurze Abstecher erreichbar.

Bitte informieren Sie sich über die Öffnungszeiten der Brauereigaststätten.



Länge: 35 km
Höhendifferenz: 130 m
Gesamtanstieg: 484 Höhenmeter



Höhe max.: 395 m
Höhe min.: 265 m



Streckenverlauf:

Lisberg • Trabelsdorf • Priesendorf • Kirchaich • Schindelsee • Zettmannsdorf • Oberneuses • Schönbrunn i. Steigerwald • Burgebrach • Ampferbach • Dietendorf • Steinsdorf • Frenshof • Lisberg



Sehenswürdigkeiten:

Burg Lisberg, Aurachtal bei Priesendorf, Täler der Rauhen Ebrach und Aurach, St. Anna-Kapelle, Burgebrach mit historischem Ortsbild



Einkehrmöglichkeiten:

Lisberg, Trabelsdorf, Priesendorf, Kirchaich, Schindelsee, Zettmannsdorf, Schönbrunn i. Steigerwald, Burgebrach, Ampferbach



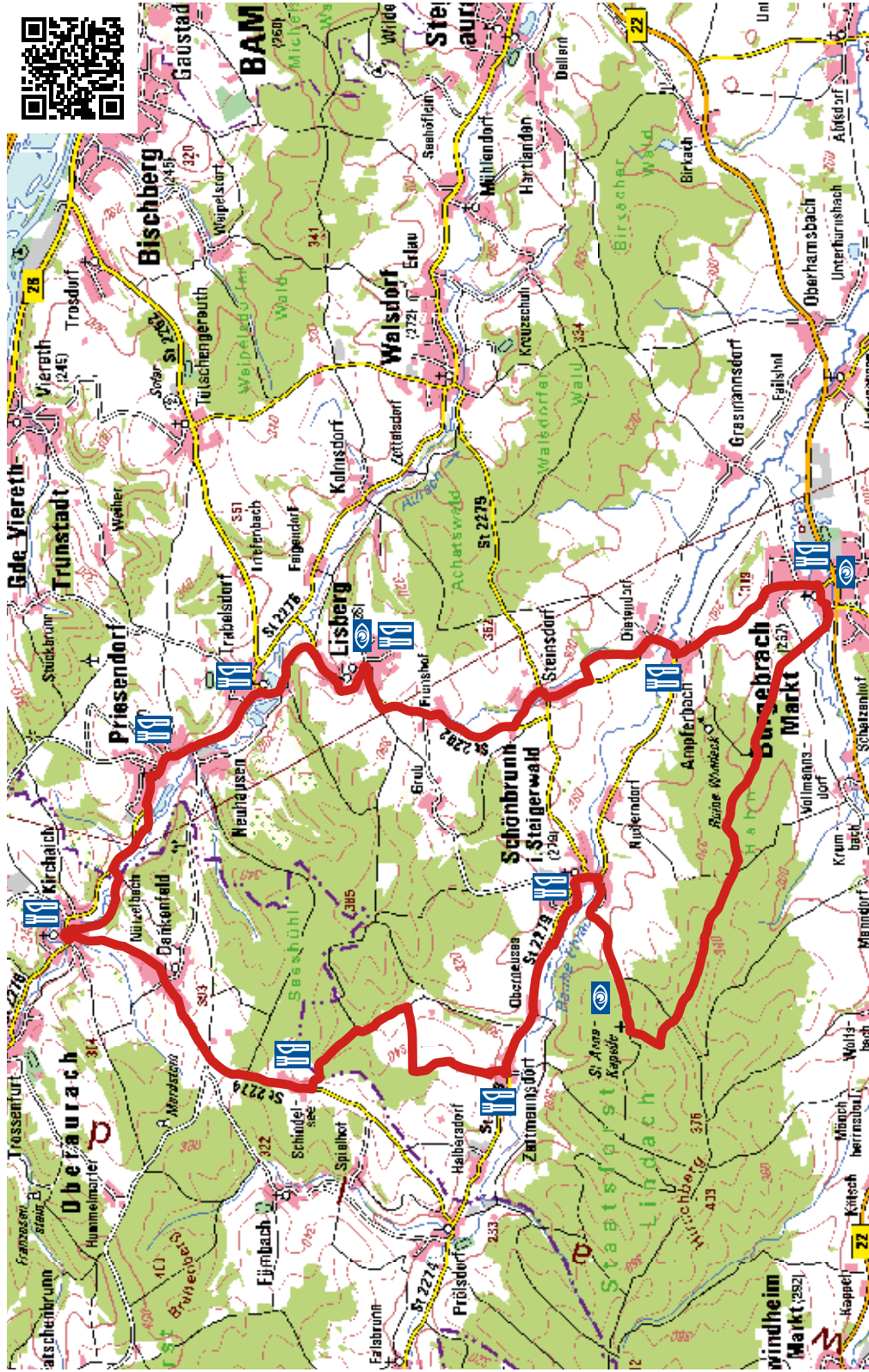
ÖPNV:

Unterwegs mit der VGN-Freizeitlinie „Steigerwald-Express“ inkl. Fahrradtransport (1.5. bis 1.11., sonn- und feiertags, außer 15.8.) Fahrplan unter www.vgn.de/freizeit



Weitere Informationen:

www.bambergerland.de/radfahren
www.bierecke-steigerwald.de



9 Mountainbikezentrum Fränkische Schweiz

Drei knackige Touren für wadenstarke Fahrer



Rund um Heiligenstadt im östlichen Bamberger Land hat sich ein Mountainbike-Eldorado etabliert, das die Herzen der Mountainbiker höher schlagen lässt. Das Routennetz umfasst drei Strecken mit einer Gesamtlänge von 128 Kilometern und knapp 2500 Höhenmetern. Alle Routen sind als Rundkurse ausgearbeitet, so dass an verschiedenen Orten gestartet werden kann. Durch die Anbindung an das Weitkulturerbe Bamberg und zusätzliche Querverbindungen besteht eine Vielzahl an individuellen Routenkombinationen.

Die teilweise wirklich anspruchsvollen Trails verlaufen dabei überwiegend auf Wald- und Forstwegen. Ihr großes Plus: Sie sind bestens ausgeschildert!

Die **Route Matzenstein** ist mit 29 Kilometern und 690 Höhenmetern die kürzeste Rundfahrt. Sie führt von Heiligenstadt durch den Pfarrwald vorbei an Dürbrunn nach Volkmannsreuth, dann weiter auf den 476 Meter hohen Matzenstein und schließlich über Siegritz, Draisendorf und Neudorf zurück nach Heiligenstadt.

Die **Route Geisberg** führt von Heiligenstadt nach Geisfeld und zurück. Durch die achterförmige Streckenführung ist es möglich, die Route auf etwa die Hälfte der Strecke mit 25 Kilometern und rund 500 Höhenmetern zu beschränken. Dies ist für Genussbiker interessant, denn während der gesamten Runde bewältigt man immerhin rund 1000 Höhenmeter auf 42 Kilometern.

Mit fast 1100 Höhenmetern auf einer Länge von 43 Kilometern ähnlich anspruchsvoll gestaltet sich die **Route Altenberg**. Die Runde führt von Heiligenstadt südwärts über Burggrub, Oberngrub, Kälberberg, Hochstall und Frankendorf nach Buttenheim und von hier wieder zurück nach Heiligenstadt. Auch bei dieser Route besteht die Möglichkeit, an verschiedenen Punkten abzukürzen.



Route

Matzenstein:

Geisberg:

Altenberg:

Gesamtanstieg:

716 Höhenmeter

967 Höhenmeter

1056 Höhenmeter


Länge:

29 km

41 km

43 km

Matzenstein:



Höhe max.: 532 m

Höhe min.: 333 m


Geisberg:



Höhe max.: 587 m

Höhe min.: 248 m

Altenberg:



Höhe max.: 569 m

Höhe min.: 269 m

Weitere Informationen:

www.bambergerland.de/mountainbiking

Dank der klugen Streckenführungen haben richtig Hartgesottene auch die Möglichkeit, alle drei Routen miteinander zu kombinieren. Die dann zu bewältigenden 2500 Höhenmeter auf 128 Kilometern sollten auch höchsten Ansprüchen genügen.

Wie immer gilt:

Auch entlang dieser Touren laden Gaststätten und Bierkeller zum Verweilen und Rasten ein – nach einem anstrengenden Tag die perfekte Erholung. Außerdem bieten die Touren nicht nur sportliche Herausforderungen, sondern immer wieder auch Fernblicke in die fränkische Landschaft.

Entdeckungsreise zur Seele der Jeans

Bier, Barock und Levi Strauss

Eine kultur-kulinarische Entdeckungsreise zu barocker Pracht, typisch fränkischer Bierkultur und zur Seele der Jeans – abwechslungs- und genussreich mit dem E-Bike durch das Bamberger Land. Zu entdecken: das Weltkulturerbe Bamberg mit Dom, Alter Hofhaltung, Neuer Residenz, Inselrathaus und sehenswerter Altstadt sowie traditionelle Gasthöfe und Bierkeller in der Region.

Weitere Höhepunkte: die einzige Gierfähre Oberfrankens über die Regnitz bei Pettstadt und kulturelle Schätze wie das Barockschloss Seehof bei Memmelsdorf, die nach Plänen von J. Dientzenhofer erbaute Pfarrkirche St. Wenzeslaus in Litzendorf und Schloss Greifenstein bei Heiligenstadt, das majestätisch über dem Leinleifertal liegt. Ein Besuch im Levi-Strauss-Museum zu Ehren des Erfinders der Jeans in Buttenheim rundet diese Tour ab.

Die Route führt ab Bamberg durch das Regnitztal und das Juravorland über die Höhenzüge der Fränkischen Alb bis nach Heiligenstadt ins Leinleifertal. Zurück geht's durch sanfte Täler über die Ausläufer der Fränkischen Alb nach Bamberg. Die Streckenführung erfolgt meist auf touristischen Radrouten.



Pettstadter Fähre



Länge: 66 km
Höhendifferenz: 343 m
Gesamtanstieg: 980 Höhenmeter



Höhe max.: 573 m
Höhe min.: 236 m



Streckenverlauf:

Bamberg • Hirschaid • Buttenheim (über „RegnitzRadweg“) • Gunzendorf (über „Brauerei- und Bierkellertour“) • Heiligenstadt • Litzendorf • Memmelsdorf • Bamberg (über „Burgenstrassen-Radweg“)



Sehenswürdigkeiten:

Altstadt Bamberg, Schloss Seehof, Skulpturenwege bei Litzendorf, Kirche St. Wenzeslaus, Schloss Greifenstein, Levi-Strauss Museum, Fähre Pettstadt



Einkehrmöglichkeiten:

Bamberg, Pettstadt, Köttmannsdorf, Sassenfahrt, Seussling, Altendorf, Buttenheim, Gunzendorf, Heiligenstadt, Burggrub, Oberleinleiter, Tiefenpözl, Litzendorf, Pödeldorf, Memmelsdorf



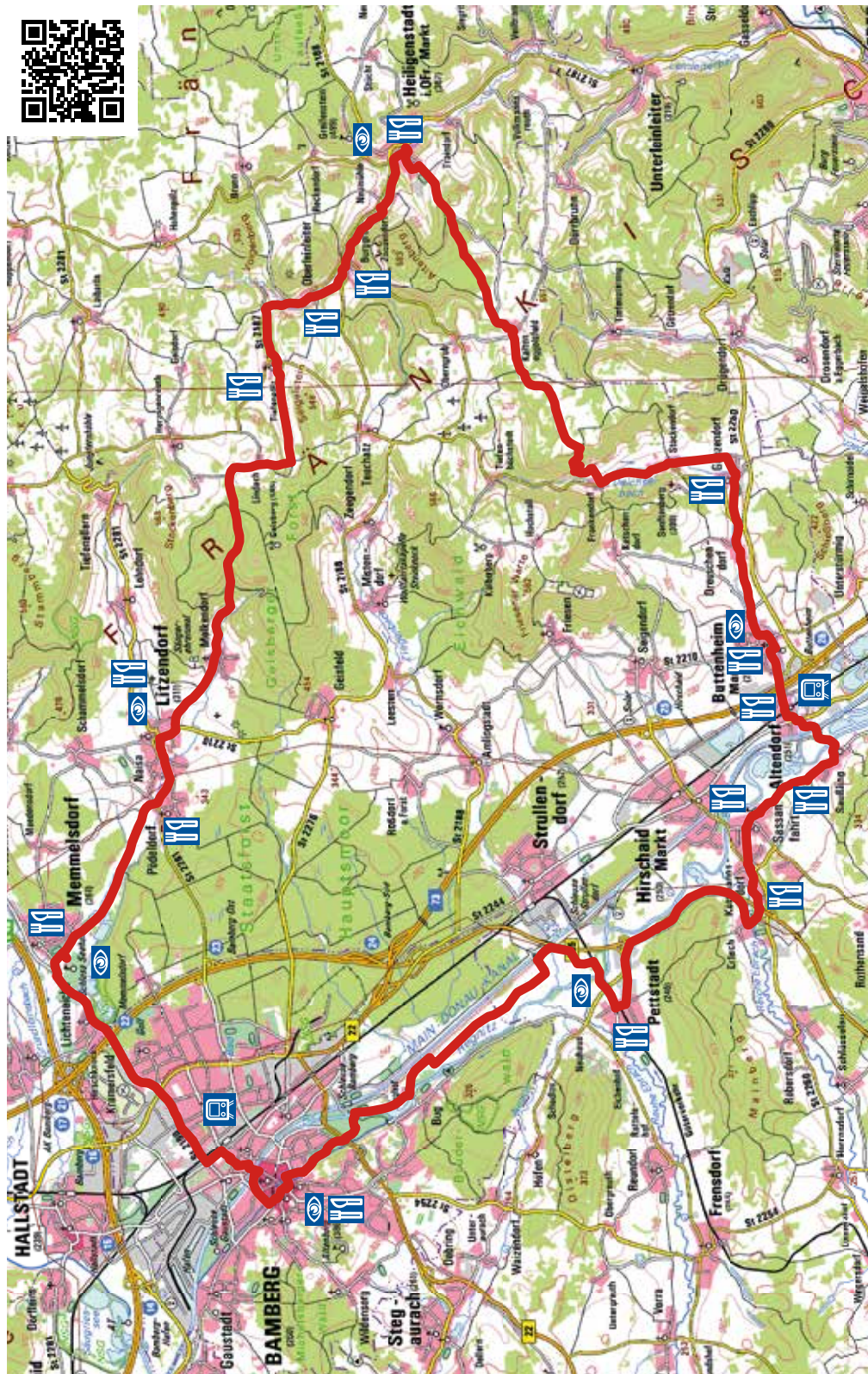
ÖPNV:

Linien S1, R2, R26 • Fahrplan unter www.vgn.de



Weitere Informationen:

www.bambergerland.de/radfahren



11 Von der Aurach zur Rauhen Ebrach

Für Liebhaber echter fränkischer Bierkultur

Diese kurzweilige E-Bike-Tour führt in die herrlichen Täler der Aurach und Rauhen Ebrach im Naturpark Steigerwald westlich von Bamberg. Neben dem landschaftlichen Genuss bieten mehrere Brauereigasthöfe bei einer gemütlichen Einkehr das Erlebnis echter fränkische Bierkultur. Besonders lohnend ist ein Besuch der Burg Lisberg, die seit mehr als 1000 Jahren über dem Tal der Aurach thront.

Die Route führt ab Bamberg/Gaustadt über Bischberg, Viereth, Weiher und Trabelsdorf nach Lisberg. Ab hier geht es über Burgebrach, Grasmannsdorf und Mühlendorf zurück nach Bamberg. Die Streckenführung erfolgt meist absichts stark befahrener Straßen auf unterschiedlichen touristischen Radrouten.



Länge: 36 km
Höhendifferenz: 132 m
Gesamtanstieg: 567 Höhenmeter



Höhe max.: 362 m
Höhe min.: 234 m



Streckenverlauf:

Bamberg/Gaustadt • Bischberg • Viereth (über „MainRadweg“) • Weiher • Trabelsdorf • Lisberg (über „Brauerei- und Bierkellertour“) • Burgebrach • Grasmannsdorf • Mühlendorf • Bamberg/Gaustadt (über „Fürstbischöfliche Radtour“)



Sehenswürdigkeiten:

Altstadt Bamberg, Bischberg mit Fischereimuseum, Viereth, Burg Lisberg, Burgebrach mit historischem Rathaus, Brückenheilige bei Grasmannsdorf



Einkehrmöglichkeiten:

Bamberg-Gaustadt, Bischberg, Viereth, Weiher, Trabelsdorf, Lisberg, Ampferbach, Burgebrach, Grasmannsdorf, Mühlendorf



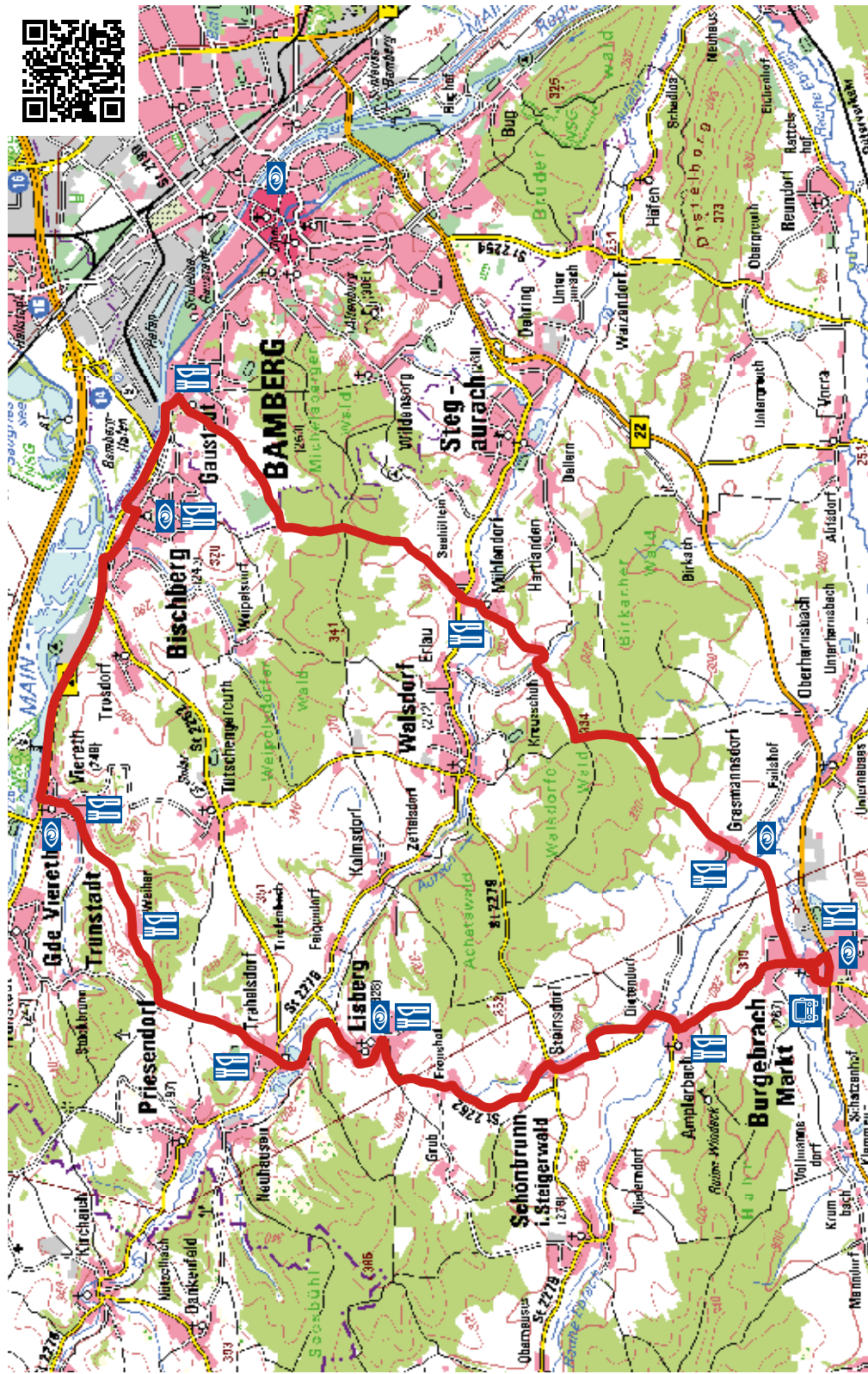
ÖPNV:

Unterwegs mit der VGN-Freizeitlinie „Steigerwald-Express“ inkl. Fahrradtransport (1.5. bis 1.11., sonn- und feiertags, außer 1.5.8.) Fahrplan unter www.vgn.de/freizeit



Weitere Informationen:

www.bambergerland.de/radfahren



Im Herzen des Steigerwalds

Ruhe, Entspannung und Baumwipfel von oben

Im mitten des Naturparks Steigerwald lässt es sich herrlich Radfahren. Mit dieser E-Bike Tour „Im Herzen des Steigerwalds“ erlebt der Radler Kultur, Natur und Genuss in all seinen Facetten. Ruhe und Entspannung sind hier garantiert. Ebrach, Schlüsselfeld und Burgwindheim sind sehenswerte Stationen, ein Besuch des Baumwipfeldpfades bei Ebrach rundet die Tagesstour ab.

Die Route führt ab Ebrach über Burgwindheim und Mönchhermsdorf nach Schlüsselfeld und weiter über Heuchelheim, Kleinbirkach und Großgressingen zum Baumwipfeldpfad nahe Ebrach. Die Streckenführung erfolgt meist auf öffentlichen Radwegen und auf touristischen Radrouten.



Baumwipfeldpfad Steigerwald



Länge: 48 km
Höhen Differenz: 185 m
Gesamtanstieg: 679 Höhenmeter



Höhe max.: 469 m
Höhe min.: 274 m



Streckenverlauf:

Ebrach • Burgwindheim • Mönchhermsdorf (über Radwege auf ehemaligem Bahngleis und der „Fürstbischöflichen Tour“) • Schlüsselfeld • Heuchelheim • Kleinbirkach (auf mäßig befahrenen Straßen über „Fürstbischöfliche Tour“) • Kleinbirkach • Ebrach (auf Wirtschaftswegen über die „Fürstbischöfliche Tour“)



Sehenswürdigkeiten:

Ebrach mit ehemaligem Zisterzienserkloster und Klosterkirche, Baumwipfeldpfad bei Ebrach, Burgwindheim mit Schloss, Schlüssel- feld mit dem historischen Marktplatz, Stadttor und Zehntscheune



Einkehrmöglichkeiten:

Ebrach, Burgwindheim, Büchelberg, Schlüssel- feld



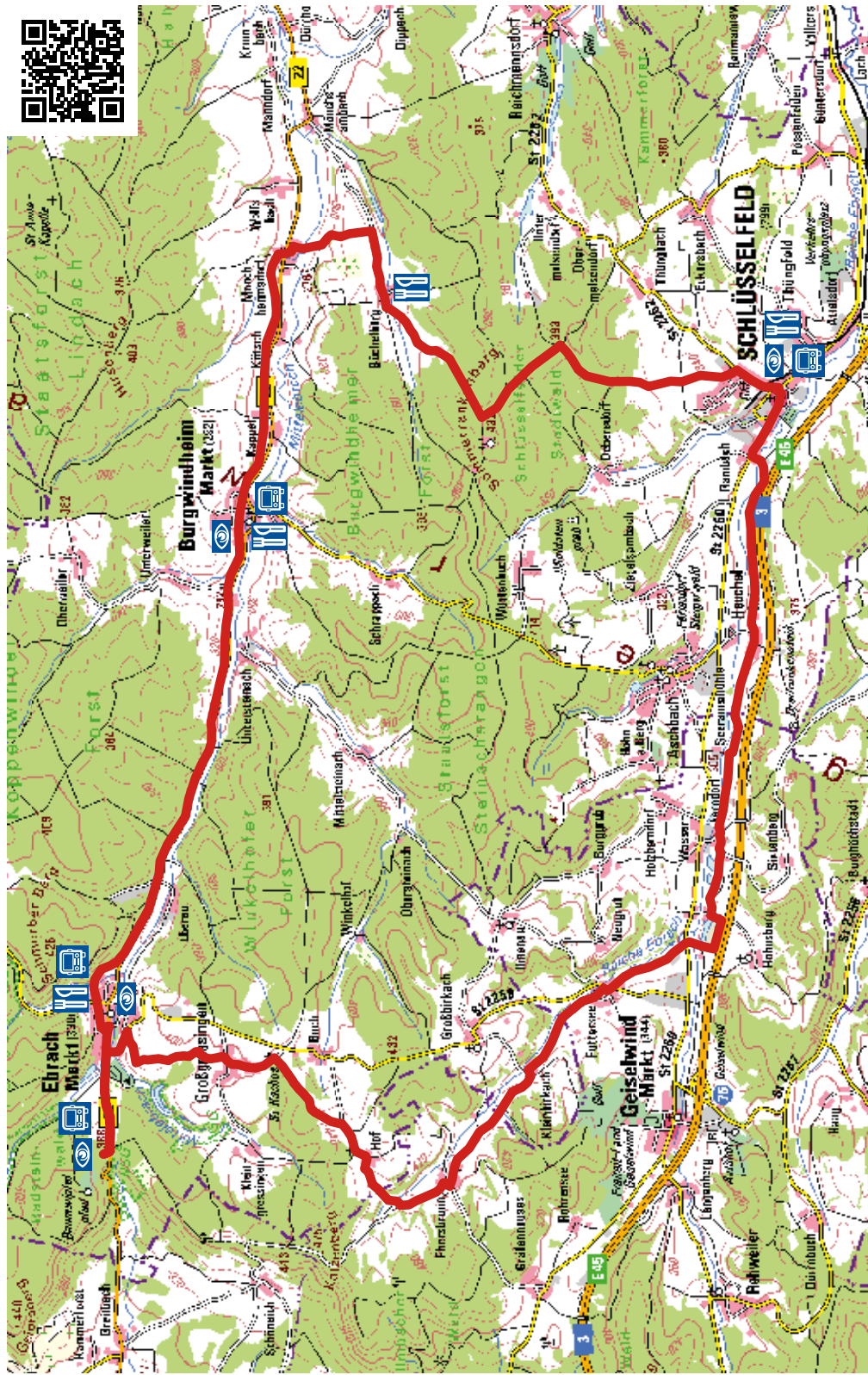
ÖPNV:

Unterwegs mit der VGN-Freizeitlinie „Steigerwald-Express“ inkl. Fahrradtransport (1.5. bis 1.11., sonn- und feiertags, außer 1.5.8.) Fahrplan unter www.vgn.de/freizeit



Weitere Informationen:

www.bambergerland.de/radfahren



Kultur-kulinarische Runde am Obermain

Die Seele baumeln lassen

Eine anspruchsvolle Rundtour mit vielen Facetten: Schlösser und historische Orte, fränkische Gastfreundschaft und Oasen der Ruhe am Obermain gibt es auf dieser Tour zu entdecken. Perfekter Zwischenstopp: in der Obermaintherme in Bad Staffelstein die Seele baumeln lassen. Die Route führt durch das Juravorland und das Obermaintal. Zwischen Burgellern und Bad Staffelstein gibt es einen knackigen Anstieg – für E-Biker problemlos zu schaffen.

Die Route führt über Memmelsdorf, Scheßlitz, Burgellern und Kleukheim nach Bad Staffelstein. Vor dort geht es weiter über Zapfendorf, Rattelsdorf, Baunach und Breitengüßbach zurück nach Memmelsdorf. Die Streckenführung erfolgt meist abseits der Straßen auf Wirtschaftswegen über touristische Radrouten.




An der Regnitz



Länge: 178 km
69 km **Höhendifferenz:** 580 Höhenmeter

Gesamtanstieg:



Höhe max.: 414 m
Höhe min.: 237 m



Streckenverlauf:

Memmelsdorf • Scheßlitz • Burgellern (über „Fürstbischöfliche Tour“) • Kleukheim – Bad Staffelstein (über „Maintal-Leinleitoral Radweg“) • Zapfendorf • Rattelsdorf (über „Main-Radweg“) • Baunach • Breitengüßbach (über „Burgenstrassen-Radweg“) • Memmelsdorf (über „Brauerei- und Bierkellertour“)



Sehenswürdigkeiten:

Memmelsdorf mit Kirche und Schloss Seehof, Scheßlitz mit naher Giechburg (Abstecher), Bad Staffelstein, Maintal bei Zapfendorf, Rattelsdorf mit Marktplatz, 3-Flüsse-Stadt Baunach



Einkehrmöglichkeiten:

Memmelsdorf, Drosendorf, Giech, Scheßlitz, Burgellern, Kleukheim, Bad Staffelstein, Ebenfeld, Zapfendorf, Ebing, Rattelsdorf, Höfen, Baunach, Breitengüßbach, Zückschut, Merkendorf



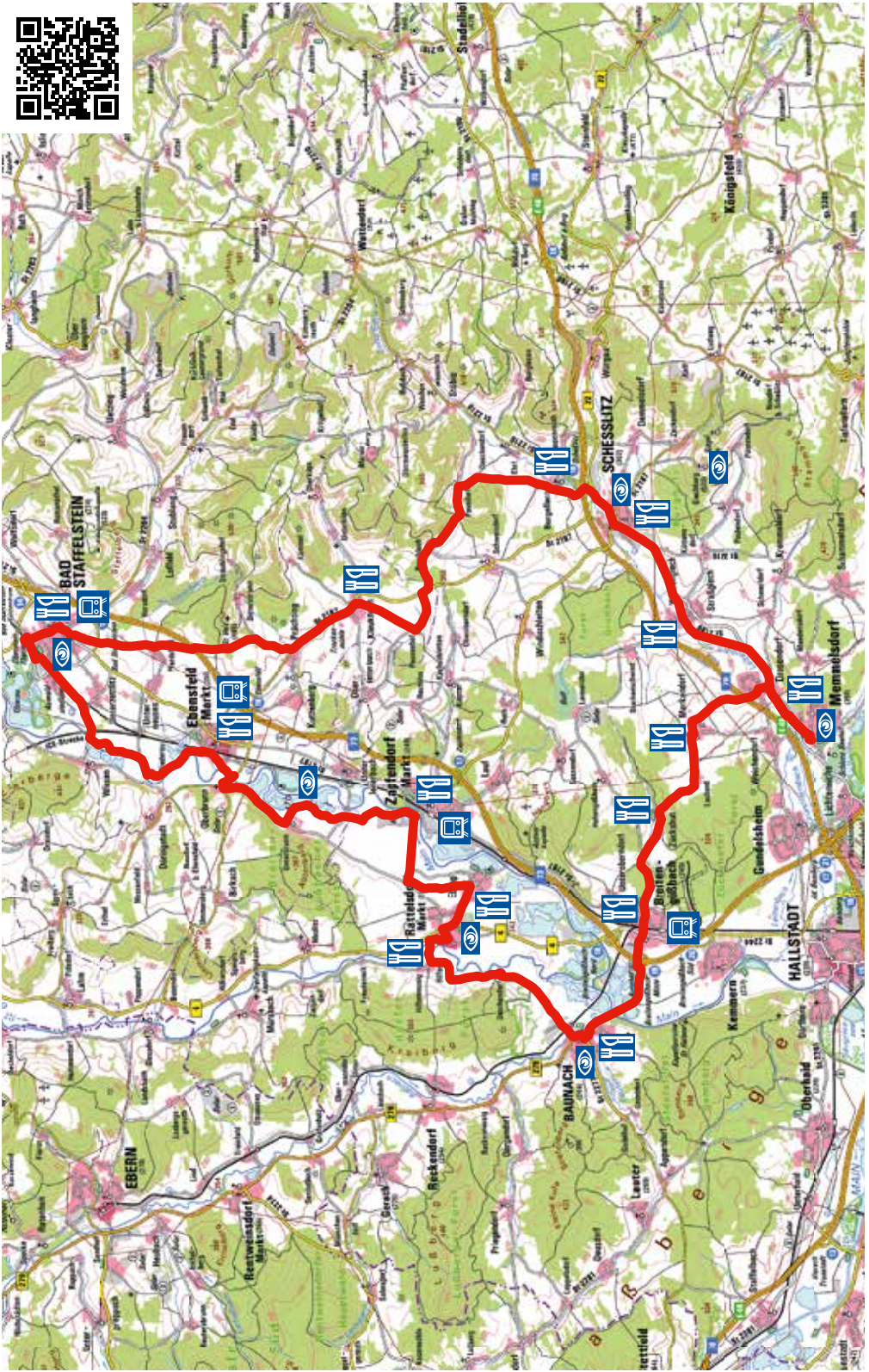
ÖPNV:

Linien R2, R25, R26 • Fahrplan unter www.vgn.de



Weitere Informationen:

www.bambergerland.de/radfahren



Burgen-, Schlösser- und Täler-Rundtour

Weite Landschaften und idyllische Orte

Schloss Seehof, die Giechburg, Schoss Greifenstein: Auf dieser E-Bike Tour liegt der Fokus auf den Burgen und Schlössern am Weg. Ebenfalls unbedingt sehenswert: die sanften Täler der Fränkischen Alb und die wunderschöne Fränkische Toskana.

Die abwechslungsreiche Rundtour verläuft zunächst durch das hügelige Vorland des Frankenjuras, weiter auf die Fränkische Albhochfläche mit typischen Felsformationen und Trockentälern, durch weite Naturlandschaften und idyllische Orte des Frankenjuras mit sehr guten Einkehrmöglichkeiten bis nach Heiligenstadt im Leinleirtal. Ab hier geht es sanft ansteigend durch das obere Leinleirtal in die unberührten Wälder der Fränkischen Alb mit immer wieder herrlichen Ausblicken. Nach einer steilen Abfahrt zwischen Lindach und Melkendorf verläuft die Route sanft-hügelig durch die Fränkische Toskana über Litzendorf zurück nach Memmelsdorf. Die Streckenführung erfolgt auf touristischen Radrouten.



Länge: 69 km
Höhendifferenz: 319 m
Gesamtanstieg: 1175 Höhenmeter



Höhe max.: 572 m
Höhe min.: 259 m



Streckenverlauf:

Memmelsdorf • Scheßlitz • Burgellern • Schederndorf • Stadelhofen • Königfeld (über die „Fürstbischöfliche Tour“) • Brunn • Heiligenstadt (über die „Natur und Kultur Tour“) • Lindach • Litzendorf • Memmelsdorf (über den „Burgenstraßen-Radweg“)



Sehenswürdigkeiten:

Memmelsdorf mit Kirche und Schloss Seehof, Scheßlitz mit naher Giechburg (Abstecher), Aufseßquelle in Königfeld, Schloss Greifenstein, Heiligenstadt mit Marktplatz, Tal der oberen Leinleiter, Skulpturenwege im Raum Litzendorf, Kirche St. Wenzeslaus in Litzendorf



Einkehrmöglichkeiten:

Memmelsdorf, Drosendorf, Giech, Scheßlitz, Burgellern, Burglesau, Schederndorf, Stadelhofen, Königfeld, Heiligenstadt, Burggrub, Oberleinleiter, Tiefenpözl, Litzendorf, Naisa, Pöldeldorf



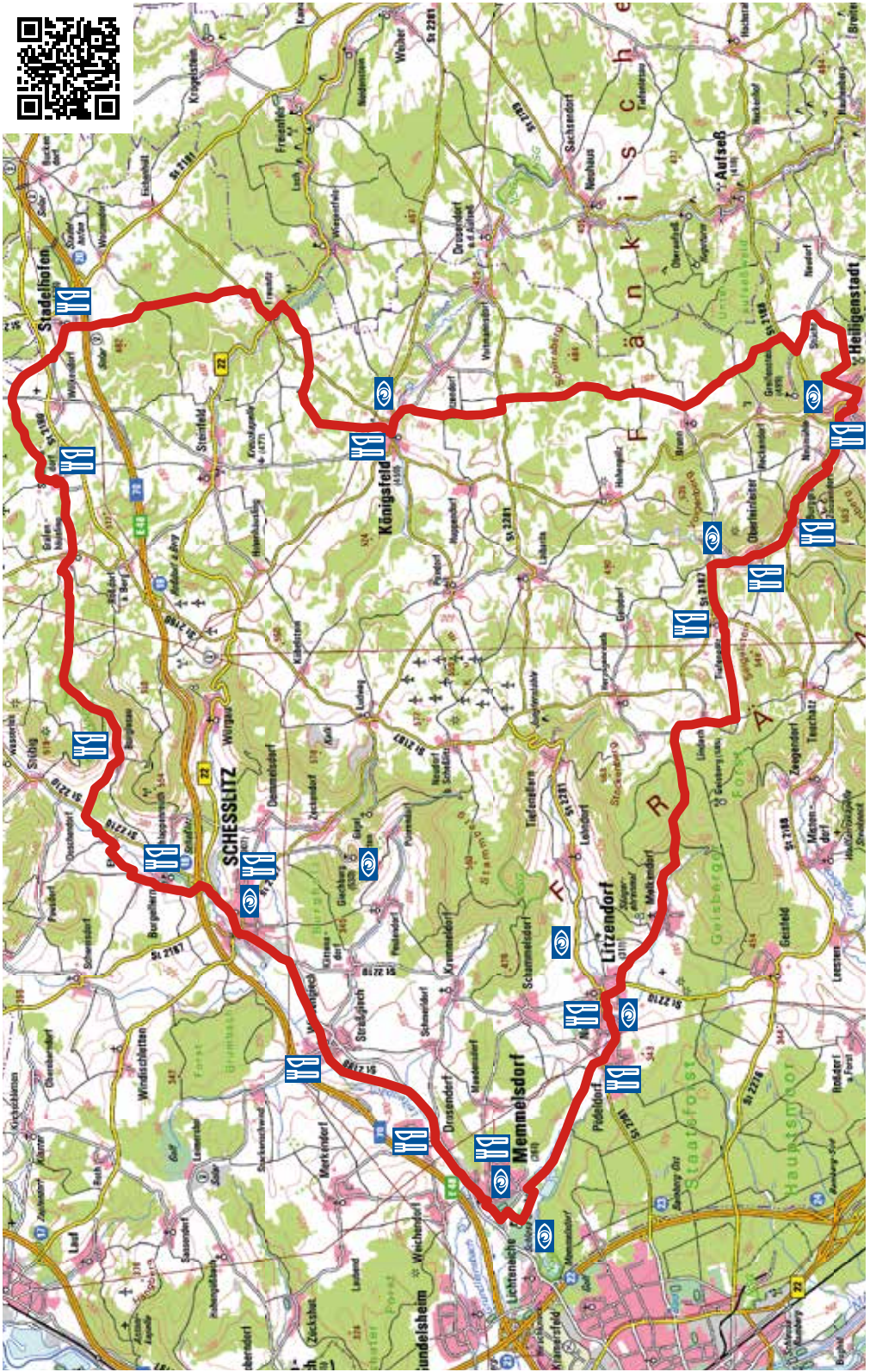
ÖPNV:

Diverse Buslinien fahren entlang der Strecke, die Fahrradmitnahme ist eingeschränkt möglich. Bitte informieren Sie sich unter www.vgn.de



Weitere Informationen:

www.bambergerland.de/radfahren



Vom Maintal in die südlichen Haßberge

Entdeckungstour für echte Naturgenießer

Diese Radroute für Naturgenießer zeigt die landschaftliche Vielfalt im Maintal und den südlichen Ausläufern des Naturparks Haßberge. Die E-Bike Tour führt ab der Drei-Flüsse-Stadt Baunach zunächst über den Höhenzug der Haßberge ins Tal der Lauter, die sich sanft schlängelt ihren Weg in Richtung Südosten bahnt. Ab dem idyllischen Ort Lauter führt die Route durch ein Naturwaldreservat weiter bis Oberhaid im Maintal. Ab hier geht es am Main entlang über Hallstadt, Kemmern und Breitengüßbach zurück nach Baunach. In den schönen fränkischen Ortschaften findet der Genussradler Gelegenheit für eine gemütliche Einkehr.

Die Route führt von Baunach über Reckenneusig, Priegendorf und Lauter nach Oberhaid. Vor dort geht es weiter über Dörfleins, Hallstadt, Kemmern und Breitengüßbach zurück nach Baunach. Die Streckenführung erfolgt auf touristischen Radrouten und gelegentlich auf Forststraßen.



Länge: 33 km
Höhendifferenz: 116 m

Gesamtanstieg: 361 Höhenmeter



Höhe max.: 343 m
Höhe min.: 233 m



Streckenverlauf:

Baunach • Reckenneusig (über „Burgenstraßen-Radweg“) • Priegendorf • Lauter (über „Lautergrund-Tour“) • Oberhaid (über „Radroute Rennweg“) • Hallstadt (über „Brauerei- und Bierkellertour“) • Kemmern • Breitengüßbach (über „MainRadweg“) • Baunach über „Burgenstraßen-Radweg“



Sehenswürdigkeiten:

3-Flüsse-Stadt Baunach



Einkehrmöglichkeiten:

Baunach, Dorgendorf, Deusdorf, Lauter, Oberhaid, Dörfleins, Hallstadt, Kemmern, Breitengüßbach



ÖPNV:

Linien R2, R25, R26 • Fahrplan unter www.vgn.de



Weitere Informationen:

www.bambergerland.de/radfahren





Genusstour Bier und Wein

Immer am Wasser entlang

16

Auf der Genusstour Bier und Wein kann man den Übergang zwischen Bier- und Weinfranken erleben. Während die Region um Bamberg die höchste Brauereidichte weltweit aufweist, ist das Maintal westlich von Bamberg bis nach Zeil am Main vom Weinbau geprägt, mit vielen Winzern und Weinlokalen. Die Rundtour kombiniert einen Abschnitt des Mainradweges mit dem Weinradweg am Main.

Ausgangspunkt ist Bischberg nahe Bamberg, von hier geht es mainabwärts über Viereth, Trunstadt und Eltmann bis nach Sand a. Main. Dann wechselt die Route auf die Main-Nordseite nach Zeil am Main und führt durch beschauliche fränkische Dörfer wie Ebelsbach, Stettfeld, Staffelbach und Oberhaid nach Hallstadt und über den Main zurück nach Bischberg. Die Anbindung nach Bamberg erfolgt über den RegnitzRadweg direkt ins Stadtzentrum.

Die 53 Kilometer lange Route verläuft überwiegend abseits der Straßen und ist mit dem Mainradwegsymbol oder dem Logo „Weinradweg am Main“ beschildert. Nur wenige Steigungen ermöglichen entspanntes Radfahren.



Länge: 53 km
Höhendifferenz: 435 m
Gesamtanstieg: fast keine Steigungen



Höhe max.: 258 m
 Höhe min.: 216 m



Streckenverlauf:

Bischberg • Viereth • Trunstadt • Roßdorf • Eltmann • Limbach • Sand am Main • Zeil am Main • Ebelsbach • Stettfeld • Staffelbach • Unterhaid • Oberhaid • Hallstadt • Bischberg
 Die Anbindung nach Bamberg erfolgt über den RegnitzRadweg ab Bischberg direkt ins Stadtzentrum.



Sehenswürdigkeiten:

Weltkulturerbestadt Bamberg mit historischer Altstadt; Naturparke Haßberge und Steigerwald; Maintal mit zahlreichen naturnahen Wasserflächen, Fachwerkdörfer mit Weinlokalen und guten Gastronomieangeboten



Einkehrmöglichkeiten:

Bischberg, Viereth, Trunstadt, Roßdorf, Eltmann, Sand am Main, Zeil am Main, Ziegelanger, Steinbach, Ebelsbach, Stettfeld, Staffelbach, Unterhaid, Oberhaid, Hallstadt, Mainstadt, Bamberg



ÖPNV:

Linien R15 • Fahrplan unter www.vgn.de

Wer die Tour mit der Bahn abkürzen möchte, kann ab Zeil a. Main die Rückreise nach Bamberg antreten.

Fahrplan unter www.bahn.de



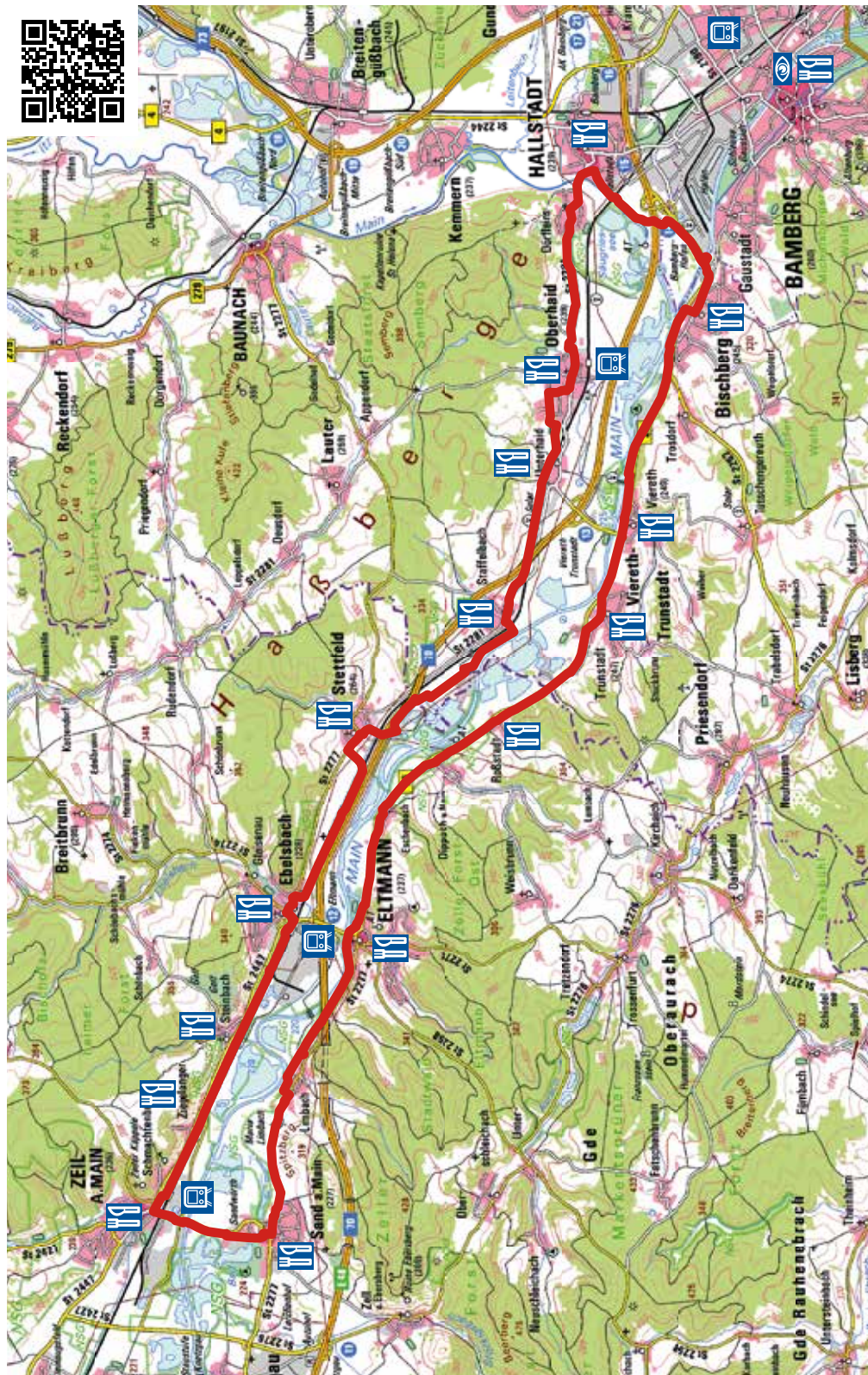
Weitere Informationen:

www.mainradweg.com

www.flussparadies-franken.de



Fischer auf dem Main



17 RegnitzRadweg

Naturnahe Erholung garantiert



Der Regnitz-Radweg verläuft von Nürnberg aus in nördlicher Richtung bis nach Bischberg bei Bamberg durch das herrliche Regnitztal auf zwei alternativen Routen, der Tal- und der Kanalroute. Während die Talroute durch die typischen Dörfer und Kleinstädte mit prächtigen Fachwerkkassaden führt, orientiert sich die Kanalroute fast durchgängig am Verlauf des Main-Donau-Kanals und der Regnitz. Kanal- und Talroute können gut kombiniert werden. Auf beiden Routen lässt sich intakte Natur mit zahlreichen Wasserflächen und die Vielfalt einer Flusslandschaft erleben. Hinzu kommt der Charme einer attraktiven Kulturregion mit vielen Sehenswürdigkeiten und kulinarischen Spezialitäten. Der RegnitzRadweg ist in seiner Streckenführung sehr familienfreundlich und verläuft überwiegend abseits der verkehrsreichen Straßen.

Die Kanalroute des RegnitzRadweges ist in das Bayernnetz für Radler integriert und Teil der Deutschlandradroute D-11 (Ostsee-Oberbayern).



Wasserschöpfräder im Regnitztal



Gesamstrecke:

Tal 85 km, Kanal 72 km

Höhendifferenz Talroute:

51 m

Regionale Streckenabschnitte:

je 34 km

Höhendifferenz Kanalroute:

keine nennenswerten Steigungen



Kanalroute



Höhe max.: 260 m

Höhe min.: 230 m



Talroute



Höhe max.: 283 m

Höhe min.: 232 m



Streckenverlauf: Nürnberg • Erlangen • Forchheim • Bamberg

Regionaler Streckenverlauf:

Kanalroute: Forchheim • Neuses • Altendorf • Hirschaid • Strullendorf • Bamberg • Bischberg

Talroute: Forchheim • Eggolsheim • Buttenheim • Altendorf • Seußling • Sassenfahrt • Pettstadt • Bamberg • Bischberg



Sehenswürdigkeiten im Bamberger Land:

Forchheim mit Kaiserpfalz und Altstadt, Eggolsheim, Liasgrube Unterstürmig, Geburtshaus Levi Strauss Museum in Buttenheim, Slawenkirche in Seußling, Museen in Hirschaid, Regnitzfähre in Pettstadt, Bamberg mit historischer Altstadt als Weltkulturerbe der UNESCO



Einkehrmöglichkeiten:

Kanalroute: Forchheim, Pretzfeld, Neuses, Altendorf, Hirschaid, Strullendorf, Bamberg, Bischberg

Talroute: Forchheim, Eggolsheim, Buttenheim, Altendorf, Seußling, Sassenfahrt, Köttmannsdorf, Pettstadt, Bamberg-Bug, Bamberg

Fürstbischöfliche Tour

Kulturschätze vergangener Epochen



18

Ein Höhepunkt für kulturinteressierte Radwanderer im Bamberger Land ist die Fürstbischöfliche Radtour, eine Mehrtagesrundtour mit der Weltkulturerbestadt Bamberg als Start- und Zielpunkt. Sie durchläuft die Region zwischen Steigerwald und Fränkischer Schweiz und bietet neben intensiven Naturerlebnissen auch eine Fülle bedeutender kunsthistorischer Sehenswürdigkeiten aus der fast 800-jährigen Herrschaftszeit der Bamberger Fürstbischöfe. Den landschaftlichen Reiz erfährt der Radwanderer meist abseits großer Straßen beim Radeln durch ruhige Laubwälder, idyllische Täler und malerische Dörfer. Neben den kulturellen Schätzen bietet die Fürstbischöfliche Tour auch Einkehrmöglichkeiten, die jedes Genießer- Herz höherschlagen lassen.



In Bamberg



Länge: 202 km
Höhendifferenz: 296 m
Gesamtanstieg: 1977 Höhenmeter



Höhe max.: 530 m
Höhe min.: 234 m



Streckenverlauf:

Bamberg • Walsdorf • Burgebrach • Burgwindheim • Ebrach • Schlüsselfeld • Pommerfelden • Hirschaid • Altendorf • Buttenheim • Forchheim • Ebermannstadt • Heiligenstadt • Königsfeld • Stadelhofen • Scheßlitz • Memmelsdorf • Bamberg



Sehenswürdigkeiten:

Bamberg mit historischer Altstadt als Weltkulturerbe der UNESCO, Ortsbild Burgebrach, Ebrach mit ehem. Zisterzienserkloster, Drei-Franken-Stein bei Schlüsselfeld, Pommerfelden mit Schloss Weissenstein, Bauernmuseum Bamberger Land in Frensdorf (Abstecher), Museen in Hirschaid, Geburtshaus Levi Strauss Museum Buttenheim, Kaiserpfalz und Altstadt in Forchheim, Schloss Greifenstein bei Heiligenstadt, Kapellenweg Königsfeld, Gleichburg und Wallfahrtskapelle Gügel, Schloss Seehof



Einkehrmöglichkeiten:

Entlang der Tour gibt es zahlreiche Gastronomiebetriebe, Überblick unter: www.vianovis.net/tinyurl/1Nr



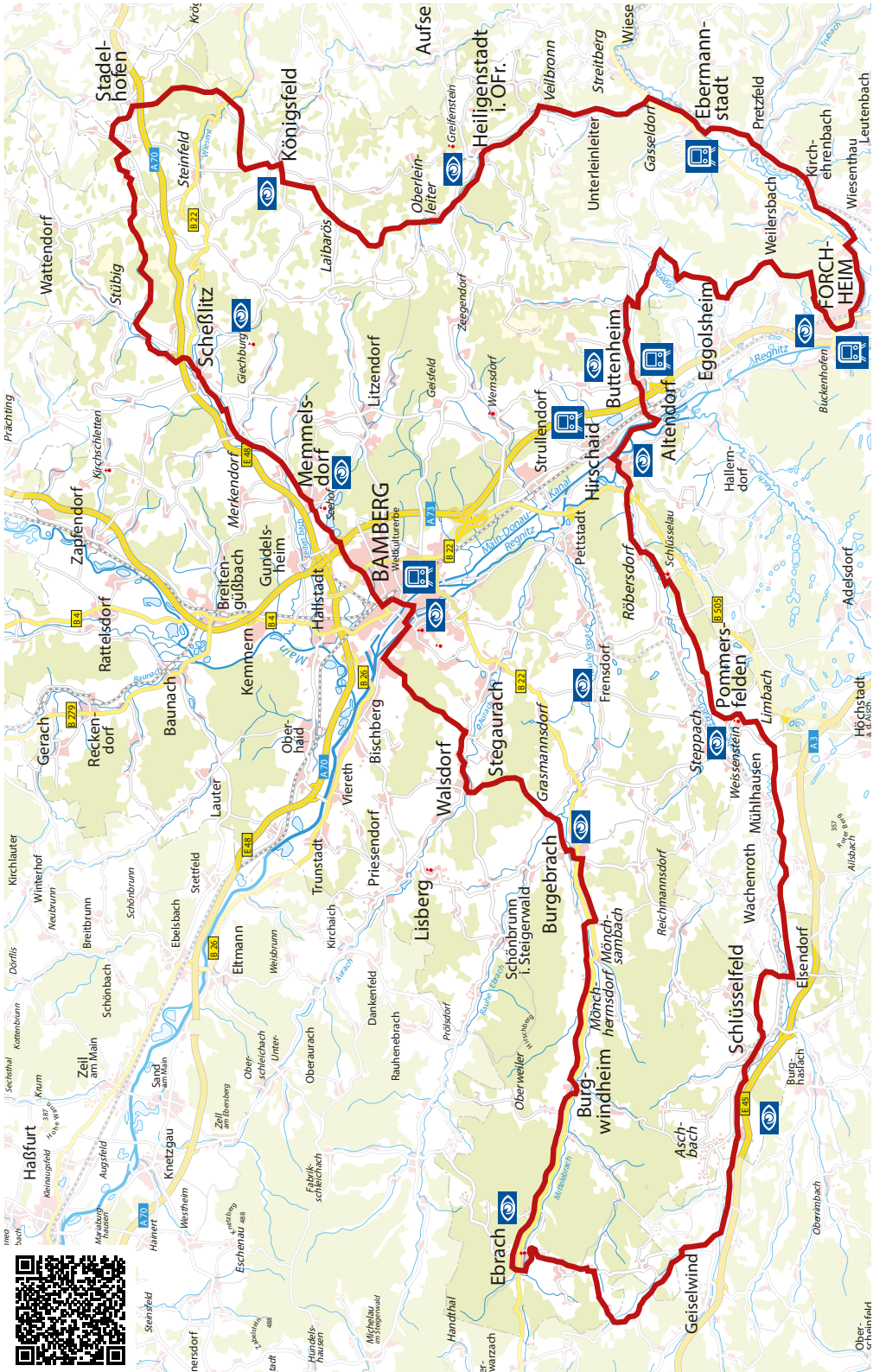
ÖPNV:

Unterwegs mit der VGN-Freizeitlinie „Steigerwald-Express“ inkl. Fahrradtransport (1.5. bis 1.11., sonn- und feiertags, außer 15.8.) sowie Linien S1, R2, R26 • Fahrplan unter www.vgn.de/freizeit



Weitere Informationen:

www.oberfranken.de/de/projekte/aktivregion.php



19 Brauerei- und Bierkeller-Tour

Bierige Erlebnisse und Radgenuss pur



Die Brauerei- und Bierkeller-Tour verbindet genussvolles Radfahren mit der besonderen Biervielfalt und Biertradition in Oberfranken. Speziell das Bamberger Land ist mit rund 65 kleinen Privatbrauereien die Region mit der höchsten Privatbrauereidichte weltweit. Hier lässt sich echtes Brauhandwerk entdecken, schließlich produzieren regionale Brauer eine Vielzahl traditioneller Biersorten.

Bierkenner sollten sich drei bis vier Tage Zeit nehmen, um das Bier und Wissenswertes rund ums Bier zu entdecken. Die Braugaststätten entlang der Strecke und die typischen fränkischen Bierkeller laden zur Einkehr ein. Hier erfährt man auch einiges über die Bierherstellung und die Bedeutung des Bieres. In vielen Brauereien sind Besichtigungen möglich. Die Brauerei- und Bierkeller-Tour führt als Rundtour durch den östlichen Steigerwald, durch das Main- und Regnitztal und die Fränkische Schweiz und ist als Mehrtagestour mit einer Haupttroute von rund 220 Kilometern konzipiert. Diese kann jedoch durch Querverbindungen auch abgekürzt werden.

Bitte informieren Sie sich über die Öffnungszeiten der Brauereigaststätten.



Länge (Haupttroute):

230 km

Höhendifferenz:

315 m

Gesamtanstieg:

2764 Höhenmeter



Höhe max.: 544 m

Höhe min.: 229 m



Streckenverlauf:

Für die Brauerei- und Bierkeller-Tour gibt es keinen festen Ausgangspunkt. Die Rundtour kann von verschiedenen Orten aus gestartet werden. Durch zwei Querverbindungen kann die Tour auch verkürzt und individuell gestaltet werden.

Querverbindungen:

In das Weilkulterbe Bamberg: über Pettstadt • Neuhaus • Höfen • Bamberg • Hallstadt (18 km)
Im östlichen Bamberger Land: Strullendorf • Amlingstadt • Rossdorf a. Forst • Geisfeld • Melkendorf • Litzendorf (12 km)



Sehenswürdigkeiten:

Bamberg mit historischer Altstadt als Weltkulturerbe der UNESCO, Fränkisches Brauereimuseum, Burg Lisberg, Burgebrach, Bauernmuseum Bamberger Land in Frensdorf, Regnitzfähre bei Pettstadt, Museen in Hirschaid, Buttenheim mit Geburtshaus Levi Strauss Museum, Forchheim mit Kaiserpfalz, Altstadt und Kellerwald, Wildgehege Hundshaupten, Ebermannstadt, Heiligenstadt mit Schloss Greifenstein, Fränkische Straße der Skulpturen, Schloss Seehof



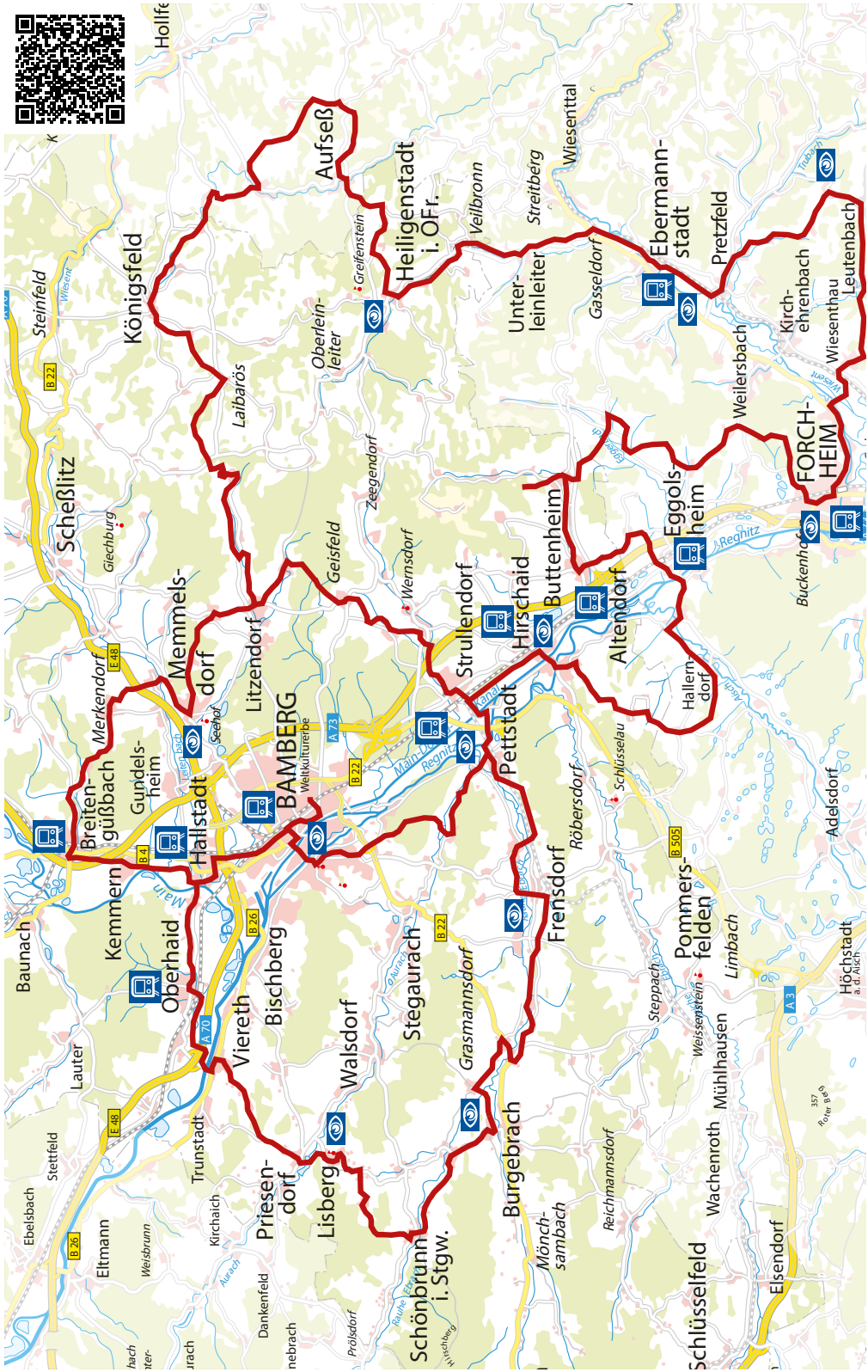
Einkehrmöglichkeiten:

Entlang der Tour gibt es zahlreiche Gastronomiebetriebe, Überblick unter: www.vianovis.net/tinyurl/1Nr



Weitere Informationen:

www.oberfranken.de/de/projekte/aktivregion.php



20 Sonstige Fernradwege in der Übersicht

Rund um Bamberg gibt es viel zu erfahren

Main-Coburg-Tour

Oberfrankens Täler und Höhen



Kultur, Natur, Genuss – die Main-Coburg Tour bietet für jeden das Richtige: Intensive Naturerlebnisse, eine außerordentliche Kulturvielfalt, typisch fränkische Gastlichkeit und ganzheitliche Erholung. Die drei bis vier Tage dauernde Tour verläuft von Bamberg aus am Main entlang nach Norden, weiter durch das idyllische Tal der Itz nach Coburg und über Bad Rodach in den Frankensteinwald. Ab hier führt die Tour wieder südwärts durch das herrliche Obermaintal mit bedeutenden Kulturschätzen und über Bad Staffelstein zurück in das Weltkulturerbe Bamberg mit der berühmten Altstadt.

Distanz 232 km • Gesamtanstieg 1961 m • Gesamtanstieg 1962 m
www.oberfranken.de/de/projekte/aktivregion.php

Rodach-Itzgrund-Radweg

Weite Täler – sanfte Hügel



Der Rodach-Itzgrund Radweg verbindet das Maintal nahe Rattelsdorf mit dem Coburger Land und verläuft im Tal der Itz entlang der Ausläufer der Hassberge durch ein hügeliges, überwiegend bewaldetes Gebiet nach Coburg. Am Fuß der Langen Berge führt die Tour dann weiter über Meeder nach Bad Rodach und bindet an der Landesgrenze zu Thüringen an den Werratal-Radweg an.

Distanz 56 km • Gesamtanstieg 446 m • Gesamtanstieg 396 m
<https://www.radrountenplaner-bayern.de/routen/rodach-itzgrund-radweg>

Aischtal-Radweg

Ein Flussradweg mit besonderem Charme



Dieser Fernradweg verläuft fast ausschließlich eben in Flussstämmen und ist daher auch für Familien leicht zu bewältigen. Er verbindet die historischen Städte Rothenburg o.d. Tauber, Bad Windsheim und Bamberg und stellt eine Querdigonale zwischen dem Taubertal und dem Regnitztal dar. Der Aischtal-Radweg ist Bestandteil des Bayernnetzes für Radler.

Distanz 103 km • Gesamtanstieg 377 m • Gesamtanstieg 550 m
www.steigerwald-info.de/radfahren/aischtalradweg

Radrunde Oberfranken

Das Richtige für Genießer



Auf dieser Route können Genussradfahrer ganz Oberfranken erradeln! Los geht es in Bamberg, durch das Coburger Land über Seßlach und Tambach nach Coburg zum Kurort Bad Rodach und über den Naturpark Frankenstein nach Bad Steben, von dort nach Hof, Wunsiedel und ins Fichtelgebirge, schließlich von Bayreuth in die Fränkische Schweiz bis nach Forchheim und zurück nach Bamberg. Die Route führt vorbei an einer Vielzahl an mittelalterlichen Fachwerkstädten, barocken Schlössern, Burgen, Kirchen und Klöstern.

Distanz 552 km; Gesamtanstieg 6918 m; Gesamtanstieg 6917 m
www.oberfranken.de/de/projekte/aktivregion.php

Rauhe Ebrach-Radweg

Klassische Steigerwaldtour in herrlicher Landschaft



Der Rauhe Ebrach Radweg verbindet Bierfranken mit Weinfranken. Er führt ab dem Main-Donau-Kanal bei Strullendorf südlich von Bamberg über die Regnitz nach Pettstadt und weiter in Richtung Westen durch den landschaftlich reizvollen Steigerwald über Frensdorf, Burgebrach, Schönbrunn und Untersteinbach nach Gerolzhofen am Fuße des Steigerwalds.

Er folgt herrlichen Ausblicken und durchläuft das anmutige Tal der Rauhen Ebrach ab der Mündung in die Regnitz bis zum Ursprung im westlichen Steigerwald.

Distanz 53,5 km • Gesamtanstieg 448 m • Gesamtabstieg: 443 m
www.bambergerland.de/radfahren

Hochweg Fränkische Schweiz

Naturidylle auf der Frankenalb



Der Hochweg „Fränkische Schweiz“ ist die direkte Radwegeverbindung durch eine abwechslungsreiche Kulturlandschaft ab Bamberg über die Fränkische Toskana, dem landschaftlich reizvollen Vorland der Fränkischen Alb und über die Albhochfläche mit herrlichen Ausblicken durch das Tal der Wiesent bis Plankenfels. Über den „Fränkische Schweiz Radweg“ gelangt man bis nach Bayreuth.

Distanz 45 km • Gesamtanstieg 739 m • Gesamtabstieg 616 m
www.radroutenplaner-bayern.de/routen/hochweg-fraenkische-schweiz

2FrankenRadweg

Von Bierfranken nach Weinfranken



Dieser Radfernweg verbindet die Bischofsstädte Bamberg und Würzburg auf nahezu direktem Weg durch den herrlichen Steigerwald. Er verknüpft Bierfranken mit Mainfranken und bietet manch Sehenswertes und zahlreiche kulturelle Kostlichkeiten. Die Weltkulturerbestadt Bamberg und das fränkische Weinzentrum Würzburg sind attraktive Start- und Endpunkte dieser Tour.

Distanz 102 km • Gesamtanstieg 911 m • Gesamtabstieg 849 m
www.radroutenplaner-bayern.de/routen/2frankenradweg

Burgenstraßen-Radweg

Teilstück nördliche Fränkische Schweiz – Bamberg – Coburg



Die gesamte Burgenstraße führt mit über 1000 km von Mannheim über Nürnberg und Bamberg bis Prag und ist die wohl bekannteste West-Ost orientierte Ferienstraße in Mitteleuropa. Von Burg zu Burg, von Schloss zu Schloss radeln – das kann man auf dem Burgenstraßen-Radweg. Der regionale Teilschnitt erschließt die nördliche Fränkische Schweiz, die Weltkulturerbestadt Bamberg und die berühmte Kulturlandschaft im Obermaintal und Coburger Land.

Regionaler Teilschnitt:

Distanz 61 km • Gesamtanstieg 728 m • Gesamtabstieg 886 m
www.burgenstrasse.de

Rennweg in den Haßbergen

Eine besondere Radtour auf den Höhenzügen der Haßberge

Der historische Rennweg auf den Höhenzügen der Haßberge verbindet Hallstadt bei Bamberg mit Sulzfeld im Grabfeldgau. Der Rennweg ist historisch als Eilboten- und Kurierweg belegt, meidet als Höhenweg die meisten Ansiedlungen und bietet dadurch immer wieder malerische Ausblicke auf die weiten Tal- und Wiesengründe des Naturparks mit Bilderbuchdörfern und „Märchenschlössern“.

Distanz 63 km • Gesamtanstieg 1133 m • Gesamtanstieg 1066 m
www.hassberge-tourismus.de/radfahren/radtouren



Radtour Bamberg – Bad Königshofen

Die Haßberge von ihrer schönsten Seite

Die Strecke verbindet die 1000-jährige Geschichte der Weilkulturerbestadt Bamberg mit geschichtsträchtigen Natureferbnissen in der einzigartigen Mittellgebirgslandschaft der Haßberge bis hin zur FrankenTherme in Bad Königshofen.

Distanz 69 km • Gesamtanstieg 596 m • Gesamtanstieg 624 m
www.radroutenplaner-bayern.de/routen/bamberg-bad-koenigshofen



Obere Aurach-Radweg

Von Burgen, Auerochsen und Wasserbüffeln

Die herrliche Radtour im Tal der Oberen Aurach verbindet Bierfranken mit Weinfranken und verläuft von der Weilkulturerbestadt Bamberg nach Zell am Ebersberg an den Ausläufern des idyllischen Steigerwalds entlang.

Distanz 30 km • Gesamtanstieg 499 m • Gesamtanstieg 462 m
www.bambergerland.de/radfahren



Thermentour

Wellness, Radfahren und Genuss

Die Thermentour verknüpft die zahlreichen Thermen in Oberfranken und Südhüringen und erlaubt dem Radfahrer Wellness und Radfahren miteinander zu kombinieren. Die drei bis fünf Tage dauernde Tour verläuft durch die nördliche Fränkische Schweiz, das Obere Maintal und die sanften Hügel des Coburger Landes.

Distanz 125 km • Gesamtanstieg 1385 m • Gesamtanstieg 1441 m
www.oberfranken.de/de/projekte/aktivregion.php



Maintal-Leinleiertal-Radweg

Auf Täler tour in der Fränkischen Schweiz

Der Maintal-Leinleiertal Radweg verbindet die zentrale Fränkische Schweiz mit dem Obermain. Der Tourenradler startet vom Tal der Wiesent über das sanft ansteigende Leinleiertal zum Höhenzug der Fränkischen Alb und erreicht über das wellige Alb-Vorland Bad Staffelstein am Fuße des Staffelbergs.

Distanz 50 km • Gesamtanstieg 787 m • Gesamtanstieg 807 m
www.bambergerland.de/radfahren



ÜBERNACHTEN



Ob wunderschönes Hotel oder urige Pension: Entlang der Radtouren finden Sie viele radfahrerfreundliche Übernachtungsmöglichkeiten. Da ist für jeden Geschmack etwas dabei!

Hotel Vierjahreszeiten bei Bamberg



Am Sportplatz 6
96149 Breitenlofibach

Tel. 09544 92 90
Fax. 09544 92 92 92

info@vierjahreszeiten.de
www.vierjahreszeiten.de

Unser familiengeführtes Hotel Vierjahreszeiten ******* lädt zum Verweilen ein. Wir haben es mit viel Liebe zum Detail ausgestattet. Ein großer Garten und viele gemütliche Plätze umschließen das Hotel. Unser Haus liegt nur wenige Meter vom Mainradweg entfernt und ist der ideale Übernachtungsort für ihre Radtour.

Hotelchef Ossi steht persönlich mit in der Küche und garantiert für erstklassige Speisen. Unsere Gaststätte ist nicht täglich geöffnet. Bitte erkundigen Sie sich vorab nach den Öffnungszeiten.

1

Erholung & Entspannung im
Schubert's
AM SCHLOSS

Schlossstraße 18
96155 Buttenheim
T +49 0 95 45.44 30 18
M +49 0179.55 57 24 9



Buttenheim

Entdecken Sie die ganz besondere Seite des Frankenlandes mit seinen malerischen Landschaften und den kulinarischen Genüssen. In unserem familiär geführten Hotel in Buttenheim erleben Sie Herzlichkeit und Gastfreundschaft auf höchstem Niveau. Genießen Sie den Komfort unserer modern und stilvoll eingerichteten Zimmer und finden Sie Entspannung in unserer kleinen Wellness-Oase.

info@hotel-butteneim.de www.hotel-butteneim.de

2

Romantisches Fachwerk im
Hotel am Markt

Marktstraße 19
96155 Buttenheim
T +49 0 95 45.15 54
M +49 0179.55 57 24 9



Mit seinem romantisch-rustikalen Ambiente bietet das ehemalige Gästehaus der St. Georgenbräu in Buttenheim eine ganz besondere Gemütlichkeit und familiäre Atmosphäre. Hier wird das Frühstück noch nach von der Chefin persönlich zubereitet. Auch die modern und komfortabel ausgestatteten Gästezimmer bieten dem traditionellen fränkischen Stil treu. Herausragendes Fachwerk bildet einen behaglichen Kontrast zu dem hellen Bauernmöbeln. Von hier aus lässt sich das malerische Frankenland mit seinen vielen Geheimnissen entdecken.

info@hotel-butteneim.de www.hotel-butteneim.de

B&B Hotel Bamberg



Hartmannstraße 9
96050 Bamberg

Tel. 0951 9170798 0
Fax. 0951 9170798 9

bamberg@hotelbb.com
www.hotel-bb.com/de/hote/bamberg

Mo-Fr: 06:00 - 23:00 Uhr
Sa: 07:00 - 22:00 Uhr
So, Feiertage: 07:00 - 12:00 & 17:00 - 22:00 Uhr

Das Hotel befindet sich in ruhiger und zentraler Lage mit guter Anbindung an die öffentlichen Verkehrsmittel. Ideal für Geschäftsreisende und Kulturinteressierte die alleine, zu zweit oder mit der ganzen Familie samt Hund reisen. Zur Verfügung stehen 122 Einzel-, Doppel- und Familienzimmer für bis zu vier Personen mit schallisolierten Fenstern, Klimaanlage und eigenem Bad (Dusche/WC). Kostenlose Extras wie WLAN, Sky-TV und ein hoteleigener Parkplatz bieten zusätzlichen Komfort. Ein reichhaltiges Frühstücksbuffet sowie unsere Bar sorgen für das leibliche Wohl.




Ferienwohnungen in Bamberg und Umgebung
Über 100 Vermieter freuen sich darauf,
Sie als Gäste begrüßen zu dürfen!



Provisionsfrei buchen - direkt beim Vermieter

www.fewo-in-bamberg.de

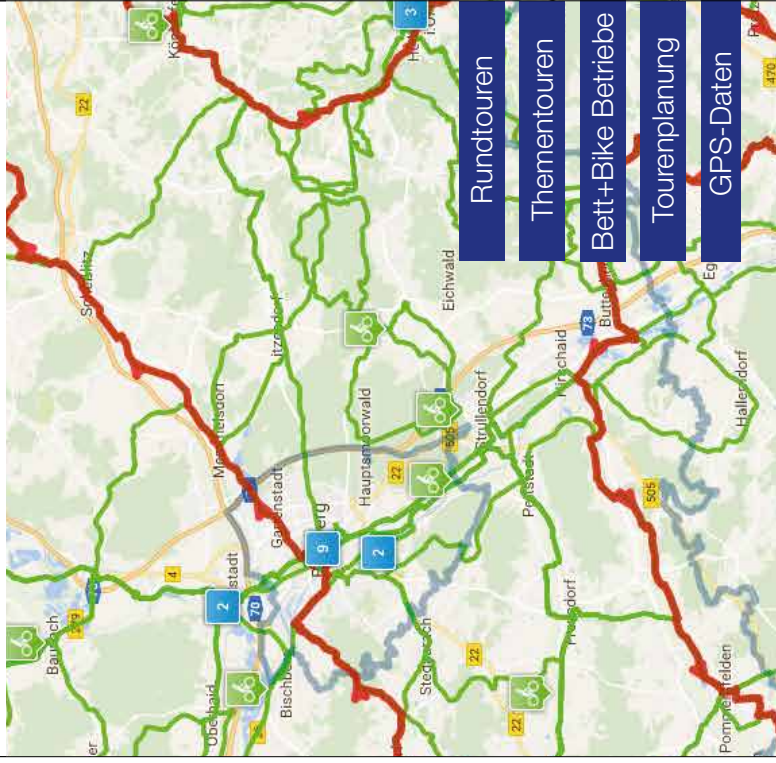
FeWo Touristik - Region Bamberg - e.V.
Email: Fewo-touristik@fewo-in-bamberg.de



Erhältlich in der Tourist Information Bamberg, Geierswörthstr. 5
oder online: www.bamberg.info/shop

Redregion Bamberger Land

Ihr Online-Radtourenportal



Rundtouren

Thementouren

Bett+Bike Betriebe

Tourenplanung

GPS-Daten

<http://vianovis.net/kr-bamberg>

ÜBERNACHTEN

ESSEN & TRINKEN



**Von Bier und Bratwurst über das berühmte Schäuflerla bis hin zum Presssack:
Genießer kommen im Bamberger Land voll auf ihre Kosten.**

Historikhotel Klosterbräu



Marktplatz 4
96157 Ebrach
Tel. 09553 180
Fax. 09553 1888
kontakt@klosterbraeu.info
www.klosterbraeu.info
Mo-Mi: Ruhetag
Do-So: 7:30 - 22:00 Uhr

Inmitten des Naturparks Steigenwald, im staatlich anerkannten Erholungsort Ebrach, befindet sich das im 18. Jahrhundert erbaute Gästehaus der Zisterzienser, das Historikhotel Klosterbräu seit 1955 im Besitz der Familie Gries.

Unter historischem Gewölbe können Sie in kösterlicher Ruhe arbeiten und genießen.

1

Klosterbräu Bamberg



Obere Mühlenbrücke 1-3
96049 Bamberg

Tel. 0951 522 65
Fax. 0951 500 274

Di-Sa: 10:30 - 23:00 Uhr
So: 10:30 - 15:00 Uhr

mail@klosterbraeu.de
www.klosterbraeu.de

Wo die Gleichburg
und der Gügel

Schmitt-Bräu

Gastwirtschaft & Getränke-Service • Diana Vogt e.K.
Obernd 19 • 96110 Scheßlitz

Urig, gemütliche Gastwirtschaft gegenüber der alten Eiche

Auswahlreiche Mittags-
und Abendkarte

mit leckeren Pfannengerichten,
Brotzeiten und fränkischen Bräten.
Dazu ein süffiges Bier vom Fass!

Mittwoch's Hähnchenabend
Freitag's Schnitzelabend

und versch. Themenwochen- & abende

Donnerstag Ruhetag

Kommen Sie nach einer ausgiebigen Radtour oder Wanderung bei uns vorbei. Fahrräder können im hinteren Hof sicher abgestellt werden. Aufademöglichkeiten vorhanden.

Bei größeren Gruppen bitten wir vorab um Reservierung.

Anfragen & Reservierungen unter Tel. 09542 563 www.schmitt-braeu.de

2



Bamberg's älteste Braustätte

Mitten in Bambergs wunderschöner Mühlenviertel wird hier bereits seit 1533 Bier gebraut. Die einzelnen Gasträume der Brauereigaststätte bieten zum einen eine gemütliche Atmosphäre für das ein oder andere Seidla Klosterbräu Bier bei guter, fränkischer Küche und zum anderen auch ausreichend Platz für größere Gruppen. In den Sommermonaten sitzt es sich im Biergarten herrlich entspannt und kühl direkt am Ufer der Regnitz.

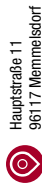
Brauereiführungen

Bei einer Führung durch das historische Sudhaus erfahren Sie spannende Anekdoten aus fast 500 Jahren Brauerei-Geschichte und können unser **Braunbier**, **Schwärzla**, **Kellerbier** oder **Rauchbier** „zwickeln“. Schauen Sie einfach mal vorbei und kosten Sie einen Teil von Bambergs Geschichte.

Hotel Brauerei Gasthof Höhn



4



Hauptstraße 11
96117 Memmelsdorf



Tel. 0951 40 61 40
Fax. 0951 40 61 444



info@gasthof-hoehn.de
www.gasthof-hoehn.de

Gasthof mit Hofgarten

Besuchen Sie unseren gemütlichen Gasthof mit schattigem Hofgarten und genießen Sie bei einem selbstgebrauten Bier aus unserer historischen Braumanufaktur unsere hausgemachte fränkische Küche täglich ab 12 Uhr mittags. Wir bieten Abstellmöglichkeiten für Fahrräder sowie Lademöglichkeiten für E-Bikes.

Bierkeller

Unser uriger Bierkeller im Ortskern von Memmelsdorf bietet für Sie unter schattigen Bäumen bei schönem Wetter täglich ab 16 Uhr fränkische Brozzeiten & warme Speisen. Ein großer Spielplatz für die Kleinen ist ebenfalls vorhanden.

Café esspress



5



Austraße 33
96047 Bamberg



Tel. 0951 204 666



info@esspress.de
www.esspress.de



täglich ab 9 Uhr
durchgehend warme Küche

Das Café esspress in der Austraße morgens-mittags-abends

Unser Café - Frühstück - Restaurant mit großzügigem Platzangebot liegt im Herzen der Innenstadt weit von den bedeutendsten Sehenswürdigkeiten. Lassen Sie sich verwöhnen.


BAMBERGER SPEZIALITÄTEN GUTSCHEIN

5 Gutscheine für kleine,
feine Kostproben.
Probieren Sie sich quer durch das
kulinarische Weltkulturerbe!



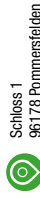
Informationen unter www.bamberg.info/tickets

AUSFLUGSZIELE



Steinalte Felsformationen, sanfte Hügellandschaften, dichte Waldkronen, traumhafte Fachwerkhäuser, Schlösser und Burgen: Im Bamberger Land gibt es viel zu entdecken!

Schloss Weissenstein



Schloss 1
96178 Pommerfelden



Tel. 09548 9818 0
Fax. 09548 9818 18



info@schloss-weissenstein.de
www.schloss-weissenstein.de



1. April bis 31. Oktober
täglich 11:00 - 17:00 Uhr

Die barocke Sommerresidenz der Grafen von Schönborn liegt am Rand des Steigerwaldes und ist für Radausflüge vom ADFC empfohlen. Kurfürst Lothar Franz von Schönborn errichtete das Schloss 1711-1718 ganz nach seinem exquisiten zeittypischen Geschmack. Das riesige Treppenhaus begeistert so seit 3 Jahrhunderten alle Gäste, die Muschelgrotte fesselt mit ihren vielen Details und auch alle weiteren Prunkräume lassen die Besucher eintauchen in die Zeit von Prunk, Pracht und Puder.

Schloss Greifenstein



Schloss Greifenstein
91332 Heiligenstadt



Tel. 09198 423
Mobil. 0152 0988 6798



verwaltung@schloss-greifenstein.de
www.schloss-greifenstein.de



täglich 9:00 - 11:15 Uhr und 13:30 - 16:45 Uhr
16. Januar - 28. Februar geschlossen

Eine der markantesten Sehenswürdigkeiten der Fränkischen Schweiz ist das 1172 erstmals erwähnte Schloss Greifenstein. Seit mehr als 300 Jahren im Besitz der Grafen von Stauffenberg, ist das heutige Barockschloss mit seiner beeindruckenden Zufahrt durch die über 300-jährige Fächerlindenallee, dem 92 m tiefen Brunnen, seinen Sammlungen und seiner reichhaltigen Ausstattung ein lohnendes Ausflugsziel.

1

DIE FRÄNKISCHE SCHWEIZ

Burgen, Höhlen und Genüsse

#diefränkische

unterwegs beim Wandern, mit dem Rad, dem Boot oder in der Luft

über **30 Burgen und Schlösser** bestaunen

Biergenuss mit Karopp **70 Brauereien** und yerkosten in **300 Brennereien**

wie **Zuhause** wohlfühlen

vielfältiges Klettergebiet mit **12.000 Routen** an **800** einzelnen **Felsen** erleben

rund **200 Osterbrunnen** bestaunen

3

FRÄNKISCHE SCHWEIZ

frankenische-schweiz.com

Bildnachweis: Shutterstock © manja Ikonis, Venus, Webagentur GmbH

Fränkisches Brauereimuseum

4



Michaelsberg 10f
96049 Bamberg

Tel. 0951 53016

info@brauereimuseum.de
www.brauereimuseum.de

April - Oktober: Mi - Fr: 13:00 - 17:00 Uhr
Sa, So und Feiertage: 11:00 - 17:00 Uhr

Erleben Sie auf dem Michaelsberg den ältesten Brauereistandort Bambergs – die ehemalige Benediktiner Klosterbrauerei deren Geschichte bis in das 11. Jh. zurück reicht. Der Rundgang durch die historischen Räumlichkeiten veranschaulicht in über 1850 Exponaten auf rund 1000 qm den handwerklichen Werdegang des Bieres vom Halm zum Seidla und bietet Fränkische Brautradition zum Anfassen. Gerne können Sie sich fachkundig durch unser Museum führen lassen und mit einem unserer Zusatzangebote Ihren Bierkulturbesuch in ganz flüssiger Form genussvoll abschließen.



Stadt Schlüsselfeld

6



Marktplatz 5
91632 Schlüsselfeld

Tel. 09552 9222 0
Fax. 09552 9222 30

stadt@schluesselfeld.de
www.schluesselfeld.de



5



Besuch im Bauernmuseum Bamberger Land

Immer der städtigen Kulturarbeit als: städtischen Landbauern liegt die Bauernmuseum Bamberger Land. Die Gebäude des ehemaligen Bauernhofs von Schlüsselberg, Schwan, Ansbach und Buch am grünen Wald von einem tiefen Wald. Im Inneren, das Bauernmuseum von 1850 bis 1910. Im Inneren, das Bauernmuseum von 1850 bis 1910. Im Inneren, das Bauernmuseum von 1850 bis 1910.

Das Bauernmuseum Bamberger Land ist ein einzigartiges Museum für die Geschichte der Landwirtschaft im Fränkischen Raum. Es zeigt die Entwicklung der Landwirtschaft von der Steinzeit bis zur Gegenwart und ist ein wichtiger Bestandteil der Kulturgeschichte der Region.

Informationen zu aktuellen Veranstaltungen und Ticketmöglichkeiten erhalten Sie über unsere Internetseite www.bauernmuseum-land.de oder direkt bei uns auf Facebook.

www.bauernmuseum-land.de

Bauernmuseum Bamberger Land
Marktplatz 3 - 5, 91632 Schlüsselberg

Eingebettet in die malerische Landschaft des Steigerwald ist die mittelalterliche Kleinstadt das ideale Ausflugsziel für kulturinteressierte Radwanderer entlang der Fürstbischöflichen Tour.

Der Marktplatz mit dem Petrusbrunnen, das Ensemble liebevoll restaurierter barocker Bürgerhäuser sowie der Bereich unter den Linden verleihen der Stadt ein romantisches Flair und laden zum Verweilen ein. Besucher stoßen zudem auf vielfältige Sehenswürdigkeiten: das im 15. Jh. erbaute Stadttor, die gotische Pfarrkirche St. Johannes d.T. und die an der westlichen Stadtmauer gelegene barocke Marienkirche. Als westlichster Punkt der Porzellanstraße vermittelt das Stadtmuseum Schlüsselfeld die Geschichte und Volkskunde der Region.

Radwanderer erleben die eindrucksvolle Landschaft des Naturpark Steigerwald hautnah, während entlang der Radwege Gasthäuser und Biergärten zur Einkehr einladen. Am Drei-Franken-Stein sind wertvolle Informationen zu den drei fränkischen Regierungsbezirken Ober-, Mittel- und Unterfranken ausgehängt.

Fränkische Toskana

7



Am Wehr 3
96123 Litzendorf



Tel. 09505 8064106



info@fraenkische-toskana.de
www.fraenkische-toskana.de

Natur erleben. Muse finden. Kunst genießen.

Entdecken Sie die Kulturlandschaft „Fränkische Toskana“ mit dem Fahrrad! Sowohl anspruchsvolle Mountain-Biker als auch Genussradler finden geeignete Touren.

Erleben Sie die sanfte Hügelandschaft, fränkisch-kulinarische Spezialitäten sowie ungewöhnliche Eindrücke durch Kunst in der Natur.

Unsere Tourentipps:

Strullendorfer Bierkellerrunde / Regnitztalradweg / Radwanderweg Burgenstraße / Hochweg Fränkische Schweiz / Oberfränkische Brauereien- und Bierkellertour / Mountainbikenetz Heiligendstadt / Pumptrackanlage Litzendorf

Gemeinde Oberhaid

8



Rathausplatz 1
96173 Oberhaid



Tel. 09503 9223 0
Fax. 09503 9223 55



poststelle@oberhaid.de
www.oberhaid.de



Mo-Fr: 08:00 - 12:00 Uhr
Mo: 14:00 - 18:00 Uhr

Historische Kellerranlage Unterhaid

Die Kellergasse Unterhaid liegt im Kulturlandschaftsraum Maintal und Unterhaid mit den historischen Weinberglagen. Hier soll die Ablesbarkeit der Geschichte in Form zahlreicher bedeutsamer Kulturlandschaftselemente, vor allem in Bezug auf die Tradition des fränkischen Hausbrauwesens einerseits und der Weinbautradition andererseits verdeutlicht werden. Die Kellerranlage wurde von 2009 bis 2013 vollständig saniert.

Kreislehrgarten

Der Kreislehrgarten steht allen Garteninteressierten als Informations- und Inspirationsquelle für eigenes naturnahes Gärtnern mit heimischen Pflanzen zur Verfügung.

Naturwaldreservat Seelaub

Mit dem Schwarzerlen-Sumpfwald „Seelaub“ wurde erstmals in Oberfranken ein kommunales Naturwaldreservat vom Typus „Au- und Bruchwälder“ ausgewiesen. Mit seiner Fläche von ca. 13 Hektar ist das Gebiet ein sehr wertvoller Teil des Maintal-Biotopverbundes.

Geburtshaus Levi Strauss Museum

9



Marktstraße 31-33
96155 Buttenheim
Tel. 09545 4426 02
Fax. 09545 1878

levi-strauss-museum@buttenheim.de
www.levi-strauss-museum.de

Di, Do: 14:00 – 18:00 Uhr (1.3. - 31.10.)
Di, Do: 14:00 – 17:00 Uhr (1.11. - 28.2.)
Sa, So, Feiertage: 11:00 – 17:00 Uhr




Erleben Sie den amerikanischen Traum!

Ein mehrfach international ausgezeichnetes Museum entführt Sie in die Welt des Buttenheimer Hausierersohns Levi Strauss, der mit 19 Jahren nach Amerika auswanderte und durch sein Produkt, die Levi's Jeans, weltberühmt wurde.



Markt Heiligenstadt i. O.Fr.

10



Hauptstraße 21
91332 Heiligenstadt

Tel. 09198 9299 32
Fax. 09198 9299 35



tourismus@markt-heiligenstadt.de
www.markt-heiligenstadt.de

AUENWEG OBERMAIN



FLUSSGESICHTER SKULPTUREN
UND NATURBEGEGNUNGEN

www.flussgesichter.de

Fließende Begegnung, Manfred Reinhart. Fotos: Thomas Ochs / Flussparadies Franken

Radregion in der Fränkischen Schweiz

Radeln

Radrundweg „Natur und Kultur“ (ca. 31 km)

Familienfreundlicher Themenradweg

„Spielend Radeln“ (ca. 17 km) mit 11 Kinderspielflächen, Naturbadesee von Heiligenstadt und zahlreichen Einkehrmöglichkeiten

Mountainbiking

3 ausgewiesene Mountainbike-Touren (Gesamtlänge 128,4 km, Höhenmeter 2.433 m)

Sehenswürdigkeiten

St.-Veit-Michaelskirche, Schloss Greifenstein, Heroldsmühle, Schulmühle, Trockental mit „Tummlern“ und Leidingshofer Tal

SERVICE & VERLEIH



Ob klassisch oder E-Bike, ob Reparatur oder Zubehör, geführte Radtour oder Training für Hartgesottene: Radspezialisten aus der Region bieten alles, was das Radfahrer-Herz begehrt – und haben sicher auch den einen oder anderen Insider-Tipp auf Lager.



Thorackerstraße 14
96050 Bamberg



Tel. 0951 30120511
Mobil: 0176 9632 2882



info@bambergundrad.de
www.bambergundrad.de



nach Absprache

Stadtführungen

Mit dem Fahrrad das Weltkulturerbe Bamberg erradeln: Sehen Sie auf dem Rad mehr von Bamberg als nur zu Fuß – die Gärtnerstadt, Fluss- und Parklandschaften, das Kloster St. Michael mit seinem Weinberg.

Landtouren

Lassen Sie sich auf einer geführten Radtour von der Schönheit und Vielfalt der Landschaften rund um Bamberg inspirieren: Themenradtour „Bierkultur und Brauereien“, kombinierte Rad- und Wandertour „Fränkische Toskana“, Mountainbiketouren und vieles mehr.

Fahrad- und E-Bike-Verleih

Fahrräder für die ganze Familie, E-Bikes, Kinderanhänger und Räder für Kinder ab fünf Jahren

Fahrad-Transport

Transport von Fahrrädern und Gepäck in ganz Franken

Tagesticket

PLUS

- Tag oder Wochenende gültig
- für bis zu 6 Personen (max. 2 ab 18 J.)
- Mitnahme ganztags
- Fahrräder anstelle von Personen
- 1 Hund

Auch erhältlich im VGN Onlineshop unter shop.vgn.de oder mit der App „VGN Fahrplan & Tickets“

Die beliebten Freizeittipps und Freizeitleinien für deine nächste Outdoor-Tour unter:

vgn.de/freizeit



Verkehrsverbund Großraum Nürnberg



Tram

Bus

APPELT KARTOGRAFIE UND VERLAG

Folgende Wanderkarten mit Radwegen erhalten Sie im Buchhandel:

* GPS-tauglich

	Maßstab	Nr.
Innere Fränkische Schweiz*	1 : 35 000	3
Hersbrucker Schweiz	1 : 35 000	4
Fränkisches Seenland*	1 : 40 000	5
Mittleres Altmühltal, Hahnenkamm*	1 : 40 000	6
Unteres Altmühltal*	1 : 40 000	7
Erlangen - Forchheim*	1 : 50 000	8
Bamberg - Bad Staffelstein, Wanderkarte*	1 : 50 000	9
Bamberg, Radwegekarte*	1 : 75 000	10

Stockackerstr. 4 · 96163 Gundelsheim · fon 0951 42755 · fax 0951 7004331

E-Mail: appelt-verlag@web.de · www.appelt-verlag.de

Partner der Radregion Bamberger Land



BAYERISCHE
STAATSFORSTEN

Nachhaltig Wirtschaften.

Forstbetrieb Ebrach

Marktplatz 2, 96157 Ebrach

Telefon: +49 (9553) 9897-0

Fax: +49 (9553) 989725

info-ebrach@baysf.de

Forstbetrieb Forchheim

Karolingerstraße 28, 91301 Forchheim

Telefon: +49 (9191) 7221-0

Fax: +49 (9191) 722130

info-forchheim@baysf.de

www.baysf.de



DER RADLADEN **heintken**
FRÜHBEI AUF DEN RADSTRAßEN

Service fürs Rad: www.radladen-bamberg.de

Erfrischung für Radfahrer: www.heinzlein.de

ALKOHOLARM

Fahrradhändler, Reparaturwerkstätten und Radverleiher im Bamberger Land


Rad- werkstatt	Fahrrad- verleih	Verleih E-Bike	Anbieter	Straße	PLZ	Ort	Telefon	Internet	E-Mail
	x	x	Bamberg & Rad	Thorackerstr. 14	96050	Bamberg	0951 30120511	www.bambergundrad.de	info@bambergundrad.de
x			B.O.C. Bamberg	Laubanger 25	96052	Bamberg	0951 407632920	www.boc24.de/fahrrad-bamberg-boc-filiale	bamberg@b-o-c.com
x			Fahrrad Bonanza Radmobil	Rüdelweg 3	96050	Bamberg	0951 9179838	www.bonanza-radmobil.de	info@bonanza-radmobil.de
x			Trenoli E-Bike Point	Würzburger Straße 76	96049	Bamberg	0951 51935910	www.ebike-point-bamberg.trenoli.de	info@car-n-bike-service.de
x	x	x	Fahrrad Griesmann	Gangolfsplatz 4	96050	Bamberg	0951 22967	www.fahrradhaus-griesmann.de	verleih@fahrradhaus-griesmann.de
x			Fahrradhandel an der Löwenbrücke	Äußere Löwenstr. 1a	96052	Bamberg	0951 23012	www.fahrradhandel-bamberg.de	info@fahrradhandel-bamberg.de
x	x		Fahrradladen Schneider	Franz-Ludwig-Straße 7a	96047	Bamberg	0951 2098704	www.fahrradladen-schneider.de	fahrradladen-schneider@web.de
x	x		Peter Koenemann	Alter Graben 2	96049	Bamberg	0951 1890552		koenepet@web.de
	x		Radl Dran	Mußstr. 53 a (Garage Nr.1)	96047	Bamberg	0176 38080530	www.radi-dran.de	radi-dran@web.de
x			Radladen Bamberg	Steinweg 4a	96050	Bamberg	0951 9643460	www.radladen-bamberg.de	info@radladen-bamberg.de
x			Radsport Haus / E-Bike Center	Nürnbergger Straße 151/152	96050	Bamberg	0951 130388 oder 96431799	www.radsport-haus.de	info@radsport-haus.de
x			Rehawe Bikes	Gundelshheimerstraße 99	96052	Bamberg	0951 18971826	www.rehawe-bikes.de	info@rehawe-bikes.de
	x	x	Rent a Bike Bamberg	Elisabethenstraße 4	96049	Bamberg	0171 4808406	www.rent-a-bike-bamberg.eu	info@rent-a-bike-bamberg.eu
x			Cube Store Bamberg	Dr.-Robert-Pfleger-Str. 1	96052	Bamberg	0951 96439870	www.multicycle.de/cube-store-bamberg	bamberg@multicycle.de
x			Kfz-Werkstatt Kraus	Zentweg 1	96148	Baunach	09544 20341	www.kfz-meisterwerkstatt-kraus.de	krzkraus@gmail.com
x			Messingschlagler Bike Store	Hassbergstraße 45	96148	Baunach	09544 9444638291	www.messingschlagler.com	bt@messingschlagler.com
x	x		Esso-Station Burger	Hauptstraße 95/97	96120	Bischoberg	0951 9685738	www.burger.go1a.de	esso.burger@gmx.de
x			AST-Bikes	Bamberger Straße 17	96149	Breitengüßbach	09544 986980	www.ast-bikes.de	info@ast-bikes.de
x			Rad-Bahnhof Burgebrach	Lagerhausstraße 10a	96138	Burgebrach	09546 5936736	www.rad-bahnhof.de/	rad@bahnhof-burgebrach.de
x			Anton Guck	Michelinstraße 13a	96103	Hallstadt	0951 972200	www.anton-guck.de	info@anton-guck.de
x	x	x	Zweirad Stratz e.K.	Bamberger Straße 61	96103	Hallstadt	0951 71633	www.zweirad-stratz.de	zweirad.stratz@t-online.de
x			A&S Rad Kemmern	Hauptstraße 31	96164	Kemmern	09544 5585	www.as-radsport-kemmern.de	as_radsport@yahoo.de
x	x	x	Radhof Riedl	Am Knock 7	96123	Litzendorf	09505 8074424 0171 6017112	www.radhof.com	radhof@t-online.de
x			Redfit - Radwerkstatt Hülsebusch	Ringstraße 5	96175	Pettstätt	0160 4022284		huelsebth@web.de
x			Fahrrad Baier	Kirchplatz 5, Mistendorf	96129	Strullendorf	09505 804790	www.radsport-baier.de	radsport-baier@t-online.de
x			Fahrräder Kehl	Bahnhofstraße 14	96129	Strullendorf	09543 4888	www.rad-haus-kehl.de	radhausk@web.de
x			Radsport Zimmermann	Stockweg 10	96129	Strullendorf	09543 7041	www.radsport-zimmermann.com	kontakt@radsport-zimmermann.com
x			Fahrrad Wunner	Lauer Straße 19	96199	Zapfendorf	09547 5228	www.fahrrad-wunner.de	wunner@vsvf-mail.de

Übersichtskarte Radtouren im Bamberger Land

Rundtouren 

E-Bike-Touren 

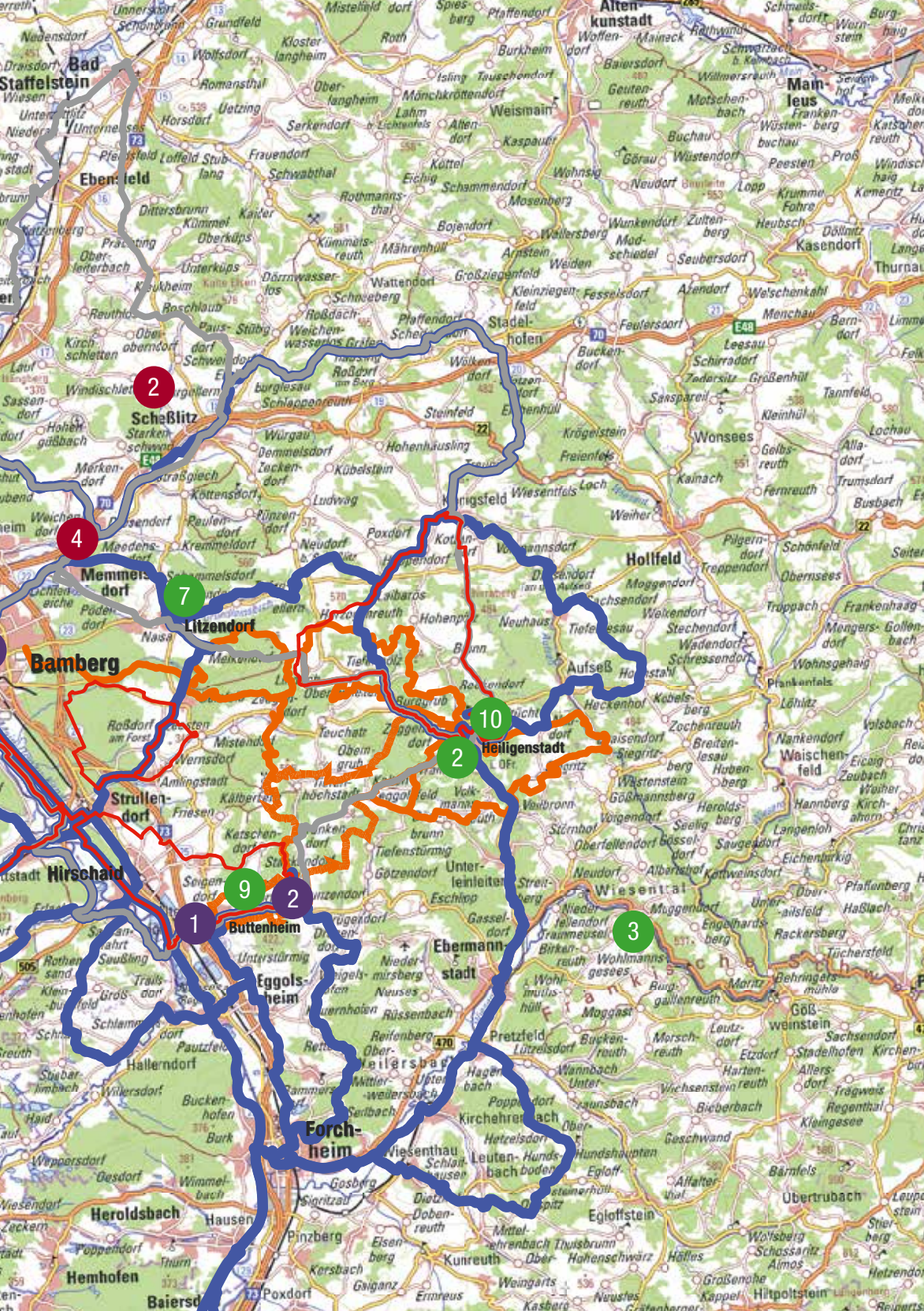
Ferradwege 

Mountainbike-Trails 

Partner der Radregion
Bamberger Land 

0 5 10 km





2

4

7

2

9

2

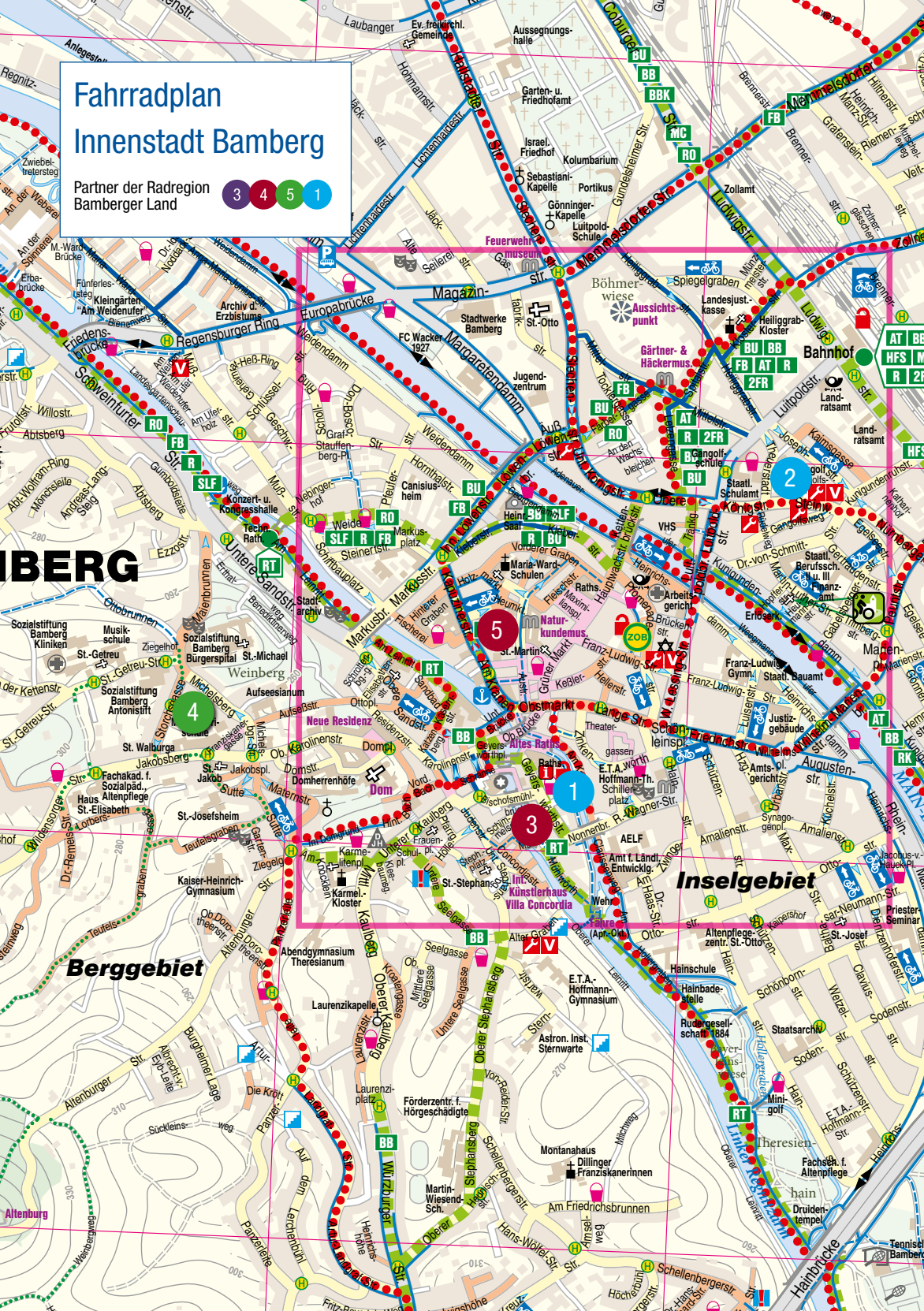
3

1

10

Fahrradplan Innenstadt Bamberg

Partner der Radregion
Bamberger Land



BAMBERG

Berggebiet

Inselgebiet

Villa Concordia

Tennisplatz Bamberg



Radverkehrsnetz Bamberg

- Cityrouten
- Fahrradstraße
- Radwege
- sonstige Radverbindung
- Radfahren entgegen Einbahnstraße erlaubt
- einseitiger Radweg im Zweirichtungsverkehr
- Radabstellplatz
- Treppenanlage
- Umlaufsperr
- Radwerkstatt
- Radverleih
- Schließfächer
- Fahrrad-Parkhaus
- Radweg-Kirche

Freizeitrouten

- ■ ■ ■ ■ Fern- und regionale Radwanderwege
- (B) Startpunkt eines Radwegs
- A Alchital-Radweg
- B Brauereien und Bierkellertour
- Bx Bamberg Bad Königshofen
- Bn Burgenstraßen-Radweg
- F Fürstbischöfliche Tour
- Hs Hochweg Fränkische Schweiz
- M Main-Coburg-Tour
- R Regnitzradweg
- Rk Regnitzradweg (Kanaltrasse)
- Rl Regnitzradweg (Taltrasse)
- Rr Rauhe Erbrach-Radweg
- S Städt.-Land-Fluss-Tour
- 2F 2 Franken-Radweg

Weitere Informationen

- Hauptverkehrsnetz/Tempo 30
- Zone 30/Tempo 30
- Verkehrsberuhigter Bereich/Tempo 30
- Fußgängerzone
- Bushaltestelle - Zentraler Omnibusbahnhof
- Gierselffahre
- Information
- Kirche - Kapelle - Kloster
- Polizei - Museum
- Post - Krankenhaus
- Schule - Universität
- Kindergarten - Sporthalle
- Spielplatz (N: siehe Tabelle)

Maßstab 1 : 7.000

1 cm in der Karte entspricht 70 m in der Natur; der Abstand der Gitterlinien beträgt 1 cm

Dieser Stadtplan ist urheberrechtlich geschützt. Alle Angaben nach bestem Wissen, jedoch ohne Gewähr.
Kartographie: © Bernhard Spachmüller, Ing.-Büro F. Kartographie, Schwabach.



» Unsere Tipps für Bamberg



BAMBERGcard

Viel Bamberg für wenig Geld!

- » Erlebnisführung „Faszination Weltkulturerbe“
- » Freier Eintritt in zahlreiche Museen und Sammlungen
- » Freie Fahrt mit Bus & Bahn
- » zahlreiche Ermäßigungen
- » 3 Tage gültig



Faszination Weltkulturerbe

Erlebnisführung

- » Geschichte und Geschichten unterhaltsam präsentiert
- » Täglich 10:30 Uhr (nicht Jan bis März) und 14:00 Uhr
- » Dauer: 2 Stunden



BierSchmecker® Tour

Biergenuss im Welterbe!

- » Vier Gutscheine für Bierspezialitäten (je 0,5l)
- » Rauchbiertrüffel
- » Bamberg-Steinkrug mit Holzbeerdeckel
- » Bierinfobroschüre
- » Individuelle Tour auf eigene Faust, ganzjährig buchbar



Direkt online buchen unter: www.bamberg.info/tickets



Landratsamt Bamberg
Wirtschaftsförderung
Ludwigstraße 23
96052 Bamberg

Tel: 0951/85-207
Fax: 0951/85-8207
tourist@lra-ba.bayern.de
www.bambergerland.de



BAMBERG Tourismus &
Kongress Service
Geyerswörthstraße 5
96047 Bamberg

Tel: 0951/2976-200
Fax: 0951/2976-222
info@bamberg.info
www.bamberg.info